



· 科 · 知 · 识 · 小 · 丛 · 书


世界袖珍国

张景奎 张云鹏 李学政 编



广东教育出版社

38-757-60



责任编辑：丁志红
封面设计：陈钧生
技术设计：袁 佟

ISBN 7-5406-0464-6/G·463


定价：1.55元

Z228
28

世界袖珍国

张景奎 张云鹏 李学政 编

百·科·知·识·小·丛·书



广东教育出版社

百科知识小丛书

世界袖珍国

张景奎 张云鹏 李学政 编

*

广东教育出版社出版发行

广东省新华书店经销

肇庆新华印刷厂印刷

787×1092毫米32开本 5印张 1插页 80,000字

1988年12月第1版 1988年12月第1次印刷

印数 1-1,860册

ISBN 7-5406-0464-6/G·463

定价 1.55元

目 录

世界“袖珍国”综述.....	1
亚洲	
印度洋上的“花环”——马尔代夫共和国.....	8
波斯湾中的石油富国——巴林国.....	15
欧洲	
亚平宁半岛上的“国中之国”	
——圣马力诺共和国.....	24
世界最小的袖珍国——梵蒂冈.....	30
镶嵌在“蔚蓝色海岸”上的一颗明珠	
——摩纳哥公国.....	36
比利牛斯山中的“世外桃源”	
——安道尔公国.....	43
“神圣罗马帝国剩下来的唯一碎片”	
——列支敦士登公国.....	49
“钢铁之国”——卢森堡大公国.....	56
地中海上的岛国——马耳他共和国.....	62
非洲	
旅游者的乐园——塞舌尔.....	70

“月亮国”——科摩罗.....	77
几内亚湾中的“海上乐园”	
——圣多美和普林西比.....	82
北美洲	
飞鱼之国——巴巴多斯.....	88
加勒比海上的姐妹岛	
——安提瓜和巴布达.....	94
凤凰花盛开的岛国	
——圣克里斯托弗和尼维斯联邦.....	101
幸存的加勒比印第安人的国度	
——加米尼加联邦.....	107
乘汽车能观看火山口的岛国	
——圣卢西亚.....	114
火山岛国——圣文森特和格林纳丁斯.....	119
加勒比海上的“香料岛国”——格林纳达.....	124
大洋洲	
磷酸盐之国——瑙鲁.....	130
地跨赤道横越日界线的国家	
——基里巴斯.....	135
“纹身”盛行的岛国——西萨摩亚.....	140
生产鱼翅的岛国——图瓦卢.....	146
以胖为美的王国——汤加.....	151

世界“袖珍国”综述

环观全球，列国林立。国之大者，幅员万里；国之小者，弹丸之地。本书将国土面积不足3000平方公里，人口少于40万的蕞尔小国，称之为“袖珍国”。这样的“袖珍国”在当今世界上有24个。它们在各大洲的分布如下：

亚洲：马尔代夫共和国、巴林国；

欧洲：圣马力诺共和国、梵蒂冈城国、摩纳哥公国、安道尔公国、列支敦士登公国、卢森堡大公国、马耳他共和国；

非洲：塞舌尔共和国、科摩罗伊斯兰联邦共和国、圣多美和普林西比民主共和国；

北美洲：巴巴多斯、安提瓜和巴布达、圣克里斯托弗和尼维斯联邦、多米尼加联邦、圣卢西亚、圣文森特和格林纳丁斯、格林纳达；

大洋洲：瑙鲁共和国、基里巴斯共和国、西萨摩亚独立国、图瓦卢、汤加王国。

“山不在高，有仙则名；水不在深，有龙则灵。”“袖珍国”虽小，但各有所长，各有自己的独特发展历史。国家不分大小，凡是对人类社会的政治、经济和科学文化事业作

出过贡献的，都应该受到充分地尊重。

“袖珍国”诞生的历史、地理背景

在欧洲大陆上，保存着一批老“袖珍国”。它们是在中世纪特殊的历史、地理条件下产生的。中世纪的欧洲，封国林立，互相争夺，若干个小公国在大国的相持中得以保存下来。例如位于法国和西班牙之间的安道尔公国，由于法、西两个大国长期争夺不休，而只好在1278年达成协议，允许它自治，法、西两国共享其宗主权。处于德、法、比三国之间的卢森堡，历来是西欧列强争夺的“走廊”，由于互不相让，遂在1867年的国际会议上被公认为“中立国”。

二次大战后，在太平洋、印度洋和加勒比海等地区，新诞生了一批岛屿“袖珍国”。它们原为被列强瓜分的殖民地，都有一部被奴役的历史，国土狭小，人口微少。它们有的孤悬在大洋上，缺少近邻，不得不自立门户，独自成国，如南太平洋上的各国。有的岛屿虽小，但自然资源丰富，足为岛民的衣食之源，如瑙鲁。有的岛屿风光秀丽，可以招徕各国游客，成为旅游乐园，如加勒比海上的各国。有的岛屿由于其独特的发展历史、民族成份和经济结构诸因素，虽地近大陆，但不愿同邻国合并，如巴林。

“袖珍国”虽小，国家机器齐全

“麻雀虽小，五脏俱全”。作为一个国家的国家机器，“袖珍国”样样都有。议会、政党、内阁，一应俱全。例如只有2万人口的圣马力诺，却有6个政党，各政党自由竞选，谁当选谁来执政，真是名不虚传的“老共和”。

各“袖珍国”的货币，有的本国发行，有的使用邻国或前殖民国家的货币。海关与邮电，欧洲各“袖珍国”多委托邻国代办。圣马力诺自己养不起消防队，火警时，请意大利的消防队来帮忙。各岛屿“袖珍国”，一切只有自力更生了。

“袖珍国”一般都不设国防，为“无兵国”。欧洲的老“袖珍国”，在二次大战前都曾宣布过“中立”。但是在二次大战后，卢森堡加入了北大西洋公约组织。海湾地区的岛国巴林，建立起一支5000多人的国防力量。

经济灵活自由，小国能办大事

小国勤劳智慧的人民，采用灵活自由的手段，为自己开创了繁荣的经济。

自由贸易，使许多小国财源广开。巴林是自由港，任何国家的货物都可以免税过境，安道尔是“无税国”，使它成

为欧洲物价最便宜的地方。

旅游业，是许多“袖珍国”的“无烟工业”。安道尔每年游客人数高达1000万人次，旅游业和商业的收入占其国民经济的90%以上。圣马力诺每年游客达300—350万人左右，旅游收入占国家财政收入的45—50%。旅游业收入成为许多小国的经济支柱。

邮票业，是一些“袖珍国”的生财之道。欧洲的老“袖珍国”，都有印制邮票的传统。它们印制的邮票，向以精美誉满全球，各国集邮者莫不争相购买，视作珍品。圣马力诺每年的邮票发行额超过1000万美元，占其国民收入的20%。

物产多样，各有所长。如卢森堡是“钢铁之国”，它人均年钢产量最高为18吨，居世界第一。瑙鲁是“磷酸盐之国”，人均年产量240吨，为世界之冠。格林纳达是“香料之国”，它的肉豆蔻年出口量3000多吨，居世界首位。科摩罗也是“香料之国”，它的伊兰伊兰花产量占世界第一。巴林是“石油之国”。巴巴多斯是“糖国”。圣多美和普林西比、西萨摩亚是“可可之国”。多米尼加联邦、圣卢西亚、汤加是“香蕉之国”。马尔代夫是“渔业国”等。总之，各有立国之本，各有衣食之源。可谓“八仙过海，各显其能”。

人们只知道美国、西德、日本等工业发达国家的人均国民收入高，殊不知一些“袖珍国”的人均国民收入则更高。例如列支敦士登，1976年人均国民收入是11055美元，比当年美国的人均国民收入多3000美元，实居该年世界之冠。瑙鲁，1978年人均国民收入15000美元，更远远地超过了美国。可

见，小国也能办大事。

1982年通过的《海洋法公约》，使一些岛屿“袖珍国”拥有广阔的专属经济区。例如群岛面积只有684平方公里的基里巴斯，却可对几百万平方公里的专属经济区行使其主权。这为岛屿小国开发海洋资源展示了美好的前景。

“袖珍国”的欢乐与忧虑

但是，“袖珍国”也绝非“世外桃源”。凡是资本主义世界所固有的矛盾和没落现象，在那里都存在。虽然已有一些“袖珍国”走上了富裕道路，但仍有不少小国还十分贫穷落后。新独立的太平洋上的岛国，还停留在原始社会的生活方式，被联合国列为最不发达的国家。

“袖珍国”的单一经济，经不起世界市场的动荡，吃不消自然灾害的袭击。那些靠游客钱包过日子的“旅游国”，一旦“门前冷落鞍马稀”时，便失去了“财神”。那些靠自然资源致富的小国，一旦资源枯竭，便失去了衣食之源。

“民以食为天”。几乎所有的“袖珍国”都不生产粮食。除太平洋上几个以野果为食的岛国外，几乎都需进口粮食。倘若天下有变，国际交通断绝，则所有“袖珍国”都将面临饥饿的威胁。

资本主义世界的经济萧条，也波及到一些“袖珍国”的经济发展。例如卢森堡的钢铁生产就出现了衰退现象。从1974

至1982年，钢产量从645万吨下降到350万吨，导致开工率不足，失业工人日增。

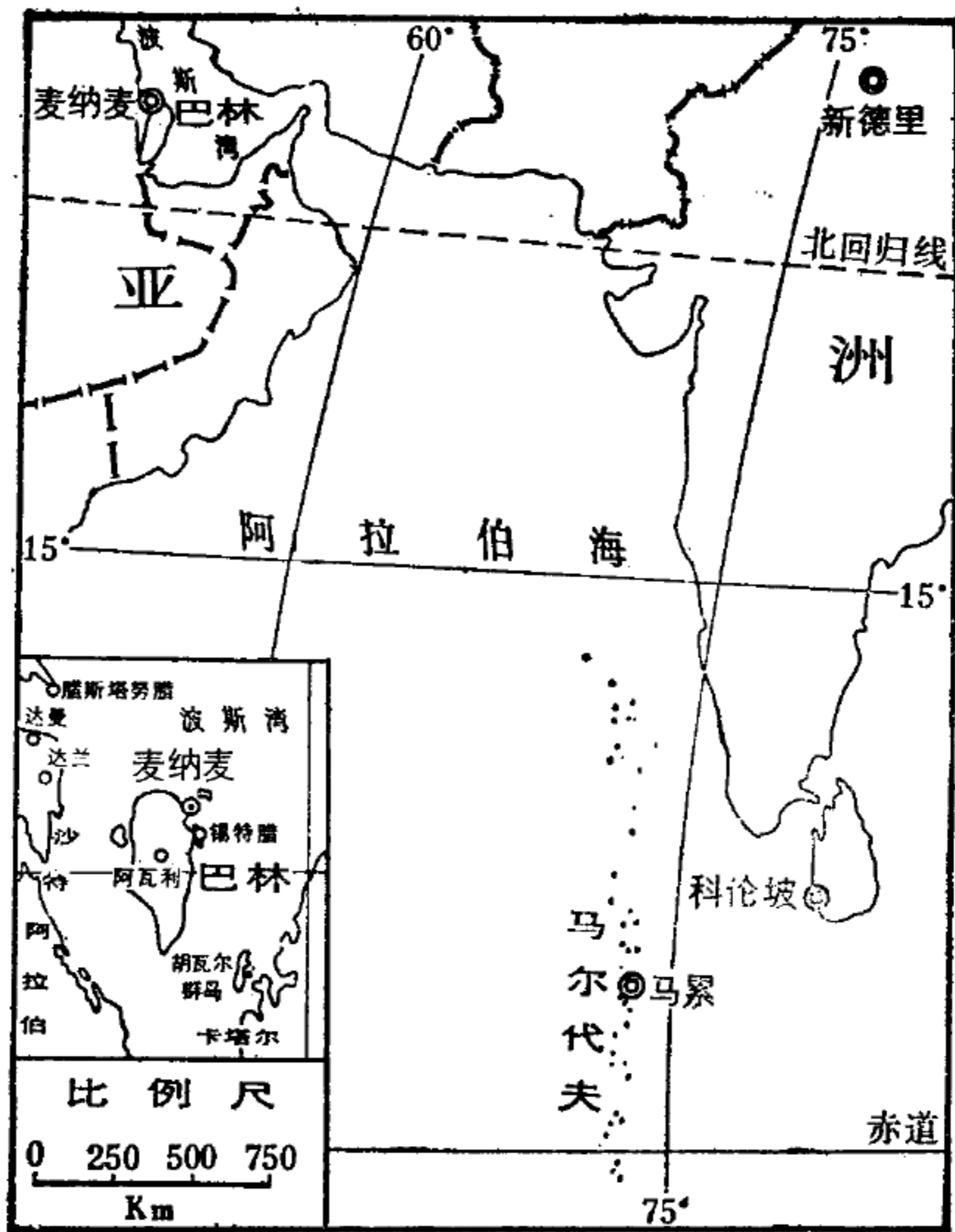
虽然《海洋法公约》确立了岛国对广阔的专属经济区的管辖权。但是，对于一些既缺乏资金，又缺少技术的小国来说，如何开发利用，并非易事。它们一方面对于那些装备精良的外国船队的侵入，难以阻止。另一方面，同外国大的渔业康采恩进行商业竞争，也无能为力。这些岛屿“袖珍国”虽然可以向外国公司转让捕鱼权和勘探权，但是，这要冒风险的。

旧殖民主义者的“亡灵”尚未彻底消逝，新殖民主义者的魔爪又想伸进来，这是一些“袖珍国”的另一忧虑。当马耳他的英军基地撤离不久，苏联曾多次要求接替。苏联还向马尔代夫、汤加多次要求给予“渔船队”的停泊权，结果都被严词拒绝了。

世界小国人民在觉醒，社会经济事业在发展，是一支不可忽视的力量。如若按照国土面积不足3000平方公里，人口少于40万的标准为“袖珍国”的话，那末，对于那些只符合其中一项标准的，不妨称之为“准袖珍国”。而对于那些符合这两项标准，但尚未取得独立的岛屿来说，则可暂且称之为“候补袖珍国”。如此，三类“袖珍国”加在一起，总计有70个。它们将占联合国席位的三分之一。

在国际社会中，小国将会发挥越来越大的作用。

愿世界“袖珍国”日益繁荣昌盛！



亚洲的“袖珍国”

亚 洲

印度洋上的“花环”

——马尔代夫共和国

在浩瀚无垠的印度洋上，撒落着一片象花环似的珊瑚岛，南北跨越750公里的海域，这就是马尔代夫共和国。“马尔代夫”，在梵文中是“花环群岛”的意思。

马尔代夫全国由26个天然环礁，1201个珊瑚岛所组成。在政区上划分为19个环礁区。这些环礁加在一起只有298平方公里，不及我国海南岛面积的百分之一。人口也仅有17.3万（1984年），堪称蕞尔小国。

马尔代夫是世界上环礁数量最多的国家，所以有“环礁共和国”之称。

在我国古籍中关于马尔代夫的记载起于唐代。在唐玄奘著的《大唐西域记》中有：“（僧伽罗）国南浮海数千里，至那罗稽罗洲。……既无谷稼，唯食椰子”。这是玄奘留学印度时听到的关于马尔代夫的传说。

在元代拔都著的《游记》中有：“此群岛诚为世界奇观，其数共约二千，星罗棋布。中约一百，排成环状，间有窄门，可以行船”。这说明在1000多年前，我国已有关于马尔代夫的详细记载了。

阳光、沙滩、椰林

马尔代夫位于赤道附近，终年阳光充足，素有“太阳的宠儿”的美誉。马尔代夫属于热带季风气候，年平均气温在26—31℃之间。年降水量1900毫米，分明显的旱季和雨季。

海岛周围大都是浅海，水平如镜。海底、海岸和海滩都布满洁白的细沙和鹅卵石，是第一流的天然游泳场。

岛上有高大茂密的椰子树林，象撑开的大伞遮住了阳光。姹紫嫣红的热带花，散发出沁人肺腑的芳香。

充足的阳光，洁白的沙滩，清彻的环礁湖和高大的椰子林，吸引着世界各地的游客前来观光。

马尔代夫政府充分利用这种得天独厚的旅游资源，大力发展旅游事业，以增加外汇收入。每年10月至来年4月是旅游旺季。这时，每天从科伦坡飞往这里的班机有3架次，但是仍有一些游客买不到机票；旅馆拥挤，一张床位一宿贵达50美元，有的旅客不得不在一年前就预约房间。

目前，马政府已将52个岛辟为旅游岛，兴建旅游设施。有的还租给巴基斯坦、印度或法国人经营。如在库隆巴岛上，由巴基斯坦经营的旅馆独具一格。他们用紫红色的磨砖砌成平房，屋顶覆盖以厚厚的海草苫，朝南开有大窗户。在高大的椰子树荫下，室内光线暗淡，再加上海风习习，进屋后颇有凉爽之感。室内陈设，朴素无华，经济实用。到这里

来的游客，多是双双情侣或新婚夫妇，他们在这里可以下海游泳，可以躺在沙滩上日光浴，可以追逐热带鱼嬉戏，可以倦缩在吊床上看书。总之，他们可以尽情地享受着这里大自然的美，愉快地度着他们的蜜月。

1983年，这个岛国接待了7.4万名外国游客，收入外汇2140万美元，占国民经济收入的30%，成为经济支柱之一。

美丽的热带鱼

在环礁周围，有广阔的珊瑚浅海，常年风平浪静，清澈见底，很适合热带鱼的繁殖生长。因此，这里有形形色色的热带观赏鱼类在海水中畅游。在我国北京动物园里的热带鱼展览馆中，所看到的什么“五彩燕”、“黑马丽”、“红绿灯”、“黑燕”、“红箭”、“神仙”等珍品，在这里全能看到。此外还有海虾、海贝、海螺和许许多多的海洋鱼类，都逍遥自得地在水中畅游。连那体形巨大，相貌不雅的海龟，也挤进来凑趣。

这里是一座巨大的天然水族馆，任人观赏、追逐、戏耍。使人游兴百倍，留连忘返。若能捕到几条热带鱼，带回家去，那将是馈赠亲友的珍品。

奇特的水塔

马尔代夫各环礁，地势低平，平均海拔只有1.2米，没有能蓄水的山川。因此，淡水资源奇缺，食用水极为宝贵，全靠储存雨水来解决。

马尔代夫的水塔，别具一格。它既不是柱状，也不是球形，而是象一张巨大的荷叶。这种水塔的水源补给，既不是河水，也不是地下水，而是雨水。

这里，每年3—5月是雨季。在雨季里，这种大“荷叶型”的水塔，将雨水承接、贮存在水塔里，以供周围居民全年的饮用。

这种“荷叶型”的水塔，是用钢筋水泥建成的，塔里建有贮水池，安装有许多水龙头。居民们每天来这里接一罐子水，以供一天的食用。

幽静、清新、朴实的首都

乘飞机到马尔代夫，先降落在一个小小的库鲁奈格拉岛上，机场跑道是人工填海修筑的。下飞机后再改乘汽艇行驶十多分钟，就到了首都马累。

马累的面积只有1.8平方公里，人口4万。市容好象也和

这座小岛相协调，没有高楼大厦。市内有两座“国宾馆”，也都是平房，象农村别墅，饶富田园情趣。

在马累的房屋，有些全是用红珊瑚或白珊瑚砌成的。路面上铺了一层细沙，步履其上犹如漫步在海滩。街道干净得出奇，没有工业污染，连纸屑果皮也少见。原因是行人稀少，车辆更少。全市只有五辆小轿车。每天早晨，“沙路”要用椰子叶扫把“梳洗”一遍，所以经常保持整洁平坦。在绿荫夹道的椰子树下，给人一种幽静、清新和朴实的美感。

马累虽然不大，但清真寺却有31座之多，这说明它是一个信奉伊斯兰教的国家。

最穷的岛国之一

1974年，马尔代夫被联合国列为最穷的发展中的岛国之一，需要给予特别援助。

马尔代夫同南亚各国一样，既有悠久的历史，也有被殖民统治的历史。据传，公元前二千年，环礁上已有人定居。今天的马尔代夫人是由印度、斯里兰卡和中东一些国家的移民同土著居民长期共居形成的。1558年，葡萄牙人曾占领该群岛；1887年，沦为英国的保护地。直到1965年才获得独立。

马尔代夫独立时，粮食全靠进口，价格昂贵。居民大部分以鱼、椰子和木薯为主食。马政府为了改变这种状况，积极试验种植耐盐碱的谷物和薯类，并获得成功。同时因地制

宜，发展各种热带作物。椰子制品在它的出口物资中已占有重要地位。

马尔代夫海域辽阔，水产资源丰富。全国80%以上的居民从事渔业，1983年捕鱼量为3.85万吨，出口量1.51万吨，外汇收入670万美元，占出口总额的50%。岛国盛产的鰹鱼和金枪鱼，远销到日本、朝鲜等国。

海洋运输近年来已成为马尔代夫重要的经济部门。1983年有商船27只，收入3000多万美元。

马尔代夫独立时，全国仅有几所学校、一家医院、两名医生和两名护士。目前，已发展到38所小学、两所中学，大学仍无。医务人员增至100多人。全国有图书馆2个，电影院2座。

甘岛的战略地位

甘岛位于马尔代夫最南端的阿杜环礁上，同它北面的胡瓦杜环礁相隔一个宽50公里的赤道海峡。在第二次世界大战期间，曾作为英、美共同使用的海空军基地。战后，英国把甘岛作为伦敦至新加坡间的航海、航空线的中继站。

甘岛拥有可停泊50艘大型船舶、设备完善的海港。岛上的飞机场跑道长2900米，宽45米，可供大型飞机起降。岛上还有油库、医院和可供15000人驻扎的兵营，以及各种现代化服务设施等。

甘岛距美国在印度洋上的军事基地迪戈加西亚岛480公里，战略地位十分重要。

马尔代夫独立后，英军于1976年3月29日撤离甘岛基地。苏联为了同美国在印度洋上争霸，曾多次向马政府提出租借甘岛作“渔业基地”的要求，都被马政府断然拒绝。马尔代夫政府严正声明，绝不把甘岛租给任何外国用于军事的目的。

马奉行独立和不结盟的外交政策，宣布不反对任何国家，不受任何国家统治，不支持任何国家集团，希望得到任何国家的同情和援助。

马尔代夫对两个超级大国都保持警惕。迄今，它既不允許苏联，也不允許美国在马累开设大使馆。在甘岛问题上，马政府绝不让美、苏任何一方得逞。

马尔代夫虽是一个小国，但它表现出来的那种“威武不能屈”精神，深受第三世界国家，特别是南亚各国的赞扬。

让“花环群岛”更加美好吧！

波斯湾中的石油富国

——巴林国

黄沙之岛与两股泉水

巴林，是波斯湾中的小岛国。它由 33 个小岛所组成，其中最大的是巴林岛。巴林国面积为 662 平方公里，人口为 39.7 万（1983 年）。是个闻名世界的石油小富国。

巴林地势低平，没有山川。由于副热带高气压带控制，终年炎热少雨，沙漠广布，被称为“黄沙之岛”。

巴林得天独厚的自然条件是境内有两股泉水。一股泉水是岛上的自流井泉水，另一股泉水是海底喷泉。这两股泉水给这个黄沙之岛增添了无限生机。泉水滋润了岛上的干旱土地，使它周围生长着茂密的棕榈树，象给黄沙之岛镶上了一圈翡翠。泉水招徕了过往船只来此停泊，使巴林岛自古以来就成为商贾荟萃之地。

巴林，就是“两股泉水”的意思。

万冢之谜与“狄尔门乐园”

近年来，飞机摄下了令人惊奇的照片。发现在这个小小的巴林岛上，在滚滚黄沙之下，竟然有17万座墓冢。一时引起纷纷议论，这是什么人在什么时代留下的？成为难解的万冢之谜。

经发掘，在墓下有石砌的墓道，高10余米，通着宏大的墓室和耳室。墓中有木制构件、有金制佩物，有雕刻精致的青铜器、银器和铁器，有象牙盒子。由此推断巴林岛的先民是优秀的航海家和殷富的商人。再经多种史料论证，巴林岛就是古代的“狄尔门乐园”。

远在公元前三千年，苏美尔人的楔形文字对“狄尔门乐园”的记载是：在那里有富庶的绿洲、盛产珍珠的海滩与繁荣的海上贸易。

错综纷繁的历史

公元前一世纪初期，腓尼基人来到了巴林岛，他们是卓越的航海家和富于进取精神的商人。他们的商船从印度、中国和地中海沿岸运来各种货物，使巴林岛成为古代的转口贸易中心。

腓尼基人还利用岛上的泉水，开辟了棉花种植业。

公元前一世纪末叶，阿拉伯人迁居巴林岛。他们经营的绿洲农业、手工业、采珠业和海产业等，在波斯湾是首屈一指的。

公元10世纪，卡尔马特人使巴林岛成为一个繁盛的海上贸易中心。

公元1507年—1602年，葡萄牙侵占了巴林，把它当作在波斯湾开拓殖民地的据点。

1602—1783年，波斯人主宰了巴林，使巴林并入伊朗法尔斯省。

1783年，来自阿拉伯的哈利发家族，建立了巴林酋长国，世袭至今。

1820—1971年，巴林沦为英国的保护国。

1971年8月14日，巴林获得独立，改巴林酋长国为巴林国。

错综纷繁的历史，使巴林的居民为穆斯林，国语为阿拉伯语，上层社会又通用英语。独立前的巴林，酋长是阿拉伯的，领土形式上是伊朗的，保护关系是英国的，经济上则受美国石油公司控制。

世界最大的珍珠市场

在巴林群岛周围的海滩上，自古以来就盛产珍珠，远近

闻名。公元前三千年的苏美尔人，就由于慕名这里的珍珠而多次想征服它。

在葡萄牙人占领期间，曾从印度和非洲运来成千上万名奴隶，从事珍珠采集业。

在英国统治期间，每逢采珠季节，采珠船达4000只，潜水工和水手达三、四万人。每名采珠工人每天必须潜入深15—25米的海底40次，而所得只占采珠量的5%，而75%的产值都被英国的船主和监工所占有。

1901年的珍珠产值达47.5万英镑，创历史最高纪录。巴林首都麦纳麦，成为当时世界上最大的珍珠市场。

到了20世纪30年代，由于日本人造珍珠充斥国际市场，而使巴林采珠业一落千丈。

黄沙下喷出石油泉

假使说巴林的两股泉水，孕育了它的古代文明的话，那末，巴林的第三股泉——石油，却把它哺育为一个现代化的国家。

1932年，巴林岛上的第一口油井喷出了原油，这是美国“巴林石油公司”的油井。到1979年，油井已达235口。产油量最高的1970年，日产油7.5万桶。

1978年，巴林全部接管了外国石油公司的股份，实现了石油国有化，成立了“巴林国家石油公司”。该公司还拥有一座

世界第一流的、年炼油能力为1200万吨的炼油厂。一条34公里长的海底管道，把沙特阿拉伯的原油输往炼油厂；加工后再经管道输往石油码头，然后由各国的超级油轮运往欧洲、日本和美国。

巴林的石油藏量，据1984年探明为2300万吨，按当年的年产205万吨的标准开采，再过十多年就枯竭了。巴林政府早已注意到经济发展多元化，改变单纯依赖石油的经济结构。

两个国际化大企业

一个是“阿拉伯海湾造船和修船公司”。它是由七个阿拉伯石油输出国组织联合投资兴办的。它的干船坞比四个足球场还大，50万吨的超级油轮躺在里面，绰绰有余。三架巨型抽水机，只需两个半小时就可将这个船坞的水抽干。该公司能够修造船只的任何部件。

另一个是“巴林炼铝厂”。它是由巴林、美国、英国、瑞士、瑞典等国合资兴办的。该厂年产铝锭12万吨。所需铝土矿是由澳大利亚等地运来的。

阿拉伯世界新的金融中心

阿拉伯产油国积聚的大量钱财，最早习惯于存入伦敦或

瑞士银行，近年来已由贝鲁特转移到麦纳麦来。

麦纳麦是个自由港，外国银行不纳税，各种货币可以自由兑换，资金可以自由周转，对外汇不加管制。巴林国际机场有26条航线，每天有60架客机起落，为金融家提供便利的交通条件。巴林的电话网拥有4.5万条通讯线路，打长途电话到美国只需14秒钟就可接通。巴林人办事没有繁文缛节，也为各国金融家所赞赏。

目前，巴林有开业的银行170多家，存款约630亿美元，成为国际金融中心之一。

“袖珍国”中的“军事大国”

世界袖珍国一般都是“无兵国”。而巴林却拥有陆军2300人，海军300人，空军200人，武装部队共约2800人。另有海岸警卫队180人和警察部队2500人。1983年国防开支约2.54亿美元，成为“袖珍国”中的“军事大国”了。

从彩色电视机里学习“古兰经”

由于麦纳麦这座城市是近50年，特别是近10年来迅速发展起来的，所以新旧事物并存的现象，比比皆是，饶富情趣。

在麦纳麦的街道上，一边是富丽的银行、豪华的旅馆和

幽雅的别墅；而另一边则是老式的阿拉伯民房，迷宫式的曲径小巷。在拥有亿万财富的外国银行的大门前，却躺卧着几只打盹的骆驼。年轻的首长驾着他那在沙漠中行驶的两轮无顶马车，同外国企业家乘坐的流线型小轿车，在马路上并驾齐驱。穆斯林们在彩色电视机前虔诚地学习“古兰经”。老年妇女，仍戴着黑头巾，穿着黑长袍，只留出两只眼睛，象影子一样在行走；中年妇女，却抛头露面，谈笑自若；青年少女，则穿着巴黎时装，花枝招展。

部落式的民主

巴林是君主立宪制的首长国。国家元首埃米尔由哈利法家族世袭。

埃米尔每星期五上午，在王宫里举行公开的会议。一般老百姓也允许自由参加。这天，埃米尔与聚集在宫门口的人群一一握手。有些人还按照传统的方式，去吻他的鼻尖。在会议厅里，有的人递上请愿书，有的人走到埃米尔跟前反映情况，或提出要求。会上有茶水和咖啡招待。西方报刊称之为“部落式的民主”。

当代的“亚当乐园”

巴林1983年出口额为32亿美元，人均出口值为8000多美

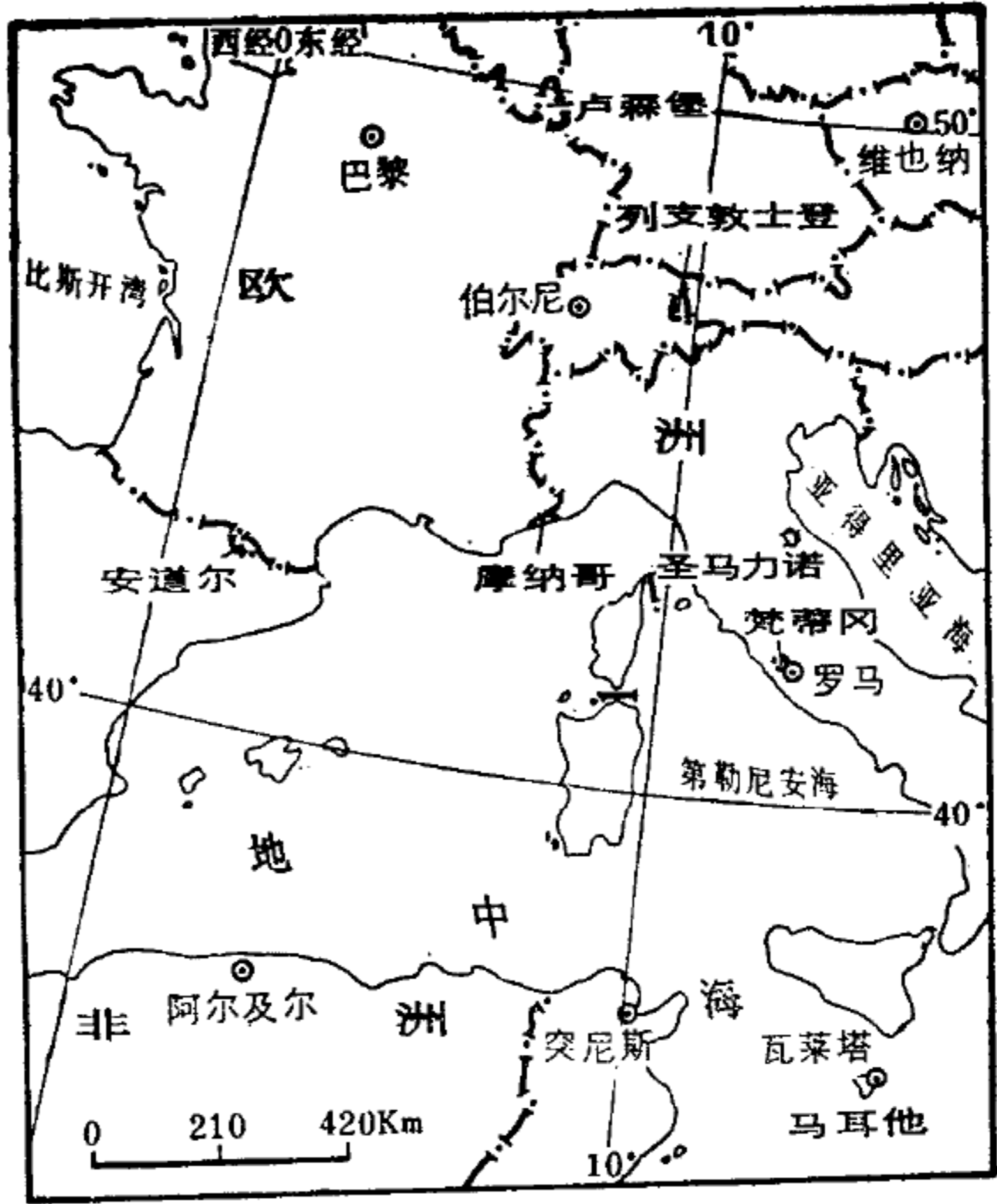
元，居世界前列。

在巴林的超级市场里，可以买到世界各国的商品。英国的电视机、日本的摩托车、中国的工艺品、印度的茶叶和东南亚各国的水果等。当然价钱是昂贵的。

巴林国民的文化程度在波斯湾沿岸各国中是比较高的。青年人很多是足球迷，除了足球以外，似乎其他球类都不是体育运动一样。

巴林与沙特阿拉伯之间建有一条跨海公路，当时有许多人反对。因为巴林的穆斯林可以摆设酒宴，举行舞会，阅读西方报刊，观看西方电影。妇女可以驾驶私人小轿车，自由挑选丈夫，和男人们一样地喝酒、跳舞、看西方报刊和电影。而这些，在沙特阿拉伯是绝对被禁止的。

巴林人自豪地说，我们的巴林岛是当年“亚当”在阿拉伯扔下的三块宝地之一，我们这里是当代的“亚当乐园”。



欧洲的“袖珍国”

欧 洲

亚平宁半岛上的“国中之国”

——圣马力诺共和国

景色秀丽的山国

圣马力诺位于亚平宁半岛的东北部，国土四周被意大利所包围，是一个名副其实的“国中之国”。

圣马力诺的国土面积仅有61平方公里，国境线全长也只有39公里，数小时即可走遍其全境。人口2.2万，可谓是微型小国了。

蒂塔诺山，屹立在苍绿的群山怀抱之中，海拔749米，层峦叠翠，风光绮丽，蔚为壮观。在蒂塔诺山的三头峰上，屹立着三座古堡，这成为圣马力诺的象征，而被绘在它的国徽上面。

站在蒂塔诺山顶上放眼眺望，全部国土便可尽收眼底。八个居民点散落在四周的山腰上，陡斜曲折的盘山公路，犹如飘带，缠绕山腰。每当春季，葡萄嫩绿初吐，芳草碧绿如茵，花香四溢，景色宜人。

圣马力诺的故事

到圣马力诺旅游，到处可以看到“圣马力诺”画相，他手托三座绿色的山峰，目光炯炯。

相传，公元三世纪末，在亚得里亚海的阿尔贝岛上，住着一个名叫马力诺的石匠。他为了逃避封建主的迫害，背井离乡，渡海到意大利的里米尼谋生，后来又到了蒂塔诺山，在山峰的岩洞里定居下来。家乡的一些贫苦人，纷纷投奔到山区来，于是逐渐形成了一个石匠公社。马力诺在山区做了许多善事，宣传基督教义，并在蒂塔诺山顶上修建了一座小教堂。

后人为了纪念圣徒马力诺，就把国名定为圣马力诺共和国。

欧洲最古老的共和国

相传，在公元301年，在自由石匠公社的蒂塔诺山区，建立了圣马力诺共和国。这种公社式的生活方式，是古代亚平宁半岛上许多国家所共存的，圣马力诺不过是其中的一个罢了。

公元1796年，在拿破仑的军队占领亚平宁半岛的岁月里，小小的圣马力诺却被承认是独立的主权国家，并订立了

《法兰西——圣马力诺友好条约》。拿破仑赠送给圣马力诺1000吨小麦，而圣马力诺却照价付了钱。拿破仑要把意大利的一片土地划给圣马力诺，以便使它能在亚得里亚海岸有个出海口。然而却被圣马力诺婉言谢绝了。它的执政官说：“圣马力诺共和国对自己的小小版图十分满意，没有扩张领土的野心。”

1849年，意大利复兴运动中的民族英雄朱塞佩·加里波第，曾到圣马力诺避过难。在奥军压境的万分危急中，圣马力诺人却勇敢地掩护了加里波第。事后，加里波第曾多次写信感谢圣马力诺的“见义勇为”，赞誉其为“自由之邦”。今天，在圣马力诺博物馆陈列有加里波第的亲笔信、佩剑、战刀等文物，建有加里波第的半身像和纪念碑。

1850年意大利统一后，圣马力诺成为亚平宁半岛上唯一保留下来的独立国家。1862年，意大利同圣马力诺缔结了第一个条约，确定了两国间的经济和财政关系。

1921年，圣马力诺建立了共产党。二次大战后，曾多次出现由共产党和社会党组成的“左翼”联合政府。

独特的共和国体制

圣马力诺的国家元首是执政官二人，由大议会的60名议员中选举产生，任期6个月，不得连选连任。在各国元首中，任期这样短的是绝无仅有的。

每年4月1日和10月1日，是举行新老执政官交接仪式的日子。在庆典上，执政官身着花边白衬衣，超短喇叭裤，黑长袜，头戴圆顶帽。腰间有佩剑，胸前有佩带，蓝白两色，象征国旗。从这身古典式的礼服上，依稀可见欧洲中世纪的缩影。新执政官宣读施政纲领后，老执政官取下自身佩带的勋章，挂在新执政官的脖子上，象征着权力的移交。老执政官退下，成为普通公民，回到半年前的岗位上去，不享受任何特权。在圣马力诺，曾任过执政官的人为数不少，占全国人口比例之高，是世界独一无二的。

二次大战后，圣马力诺曾有两任女执政官。

义务服务，蔚然成风

圣马力诺人说，在他们的国家里，业余及义务服务，已蔚然成风。就连执政官的职务，也属于义务性的，他们的津贴十分菲薄。

国家仪仗队68人，军乐队51人，都是业余的，不要国家一分钱。象为新执政官举办的音乐会，演奏者也都是业余的。一散会，就拿着乐器各自回家去。他们说：“我们不搞聚餐，不愿加重国家的负担。”

这种小国的良风美俗，令人赞佩。

开放的边界

从意大利港口里米尼出发，有一条长15公里的公路和一条电气化铁路通往圣马力诺市。在越过意、圣边界时，既无海关，也不检查护照，游人畅通无阻。

意大利和圣马力诺两国之间有着千丝万缕的联系。圣马力诺没有自己的货币，通用意大利的里拉，以意大利语为国语，所需粮食、副食品和工业原料，由意大利供应。意大利每年向圣马力诺提供关税补助。意、圣两国协议规定，圣马力诺无权设立广播电台。

旅游业与邮票业

“靠山吃山”，圣马力诺人充分利用它的山区优势来发展旅游业。圣马力诺人风趣地说：“我国自然资源贫乏，但自然风光优美、名胜古迹丰富，可以大量‘出售’。”

山国的首都就在山顶，居民5000人。它的街道崎岖狭窄，不通机动车辆，人们漫步街头，神态自若。由于地势起伏，街道层层叠布。俯仰上下，但见“街上有街，道下有道”。教堂、博物馆、旅馆、商店比比皆是；商店里现代化的时髦商品，琳琅满目。这里内外整洁幽静，服务项目齐

全，热情好客，宾至如归。每年迎来三百多万游客，旅游业的收入占其国库收入的50%。

圣马力诺邮票最早发行于1877年。1968年邮票发行额达25亿里拉（合400万美元），占当年国库收入的20%。它所印制的交通工具邮票、体育邮票和植物邮票等，别具一格，举世闻名。

长久生存下来之谜

这个小小的国家，竟能在这块累经战争的地区生存下来，确实象谜一样值得人们深思。

有人认为至少有以下诸因素。1.国土太小，无足轻重，不易招致大国的覬觐。2.它善于利用大国之间的矛盾，以保存自己。有时它还能在大国中找到庇护者，如拿破仑一世、拿破仑三世等。3.地势险峻，易守难攻。4.圣马力诺人有维护国家独立、酷爱自由的传统。若有小股敌人来犯，它有能力克敌自卫。

一位历史学家对圣马力诺评论说：“就人民的精神和品德来看，这个蕞尔小国是伟大的。”

美国总统林肯在1861年写信给圣马力诺说：“贵国虽小，却是有史以来最受尊敬的国家之一。”

世界最小的袖珍国

——梵蒂冈

“城中之国”

在意大利的首都罗马城内，有一个梵蒂冈城国。它的面积只有0.44平方公里，还没有我国北京的故宫面积大，是世界上最小的国家。人口仅有1000人，多是天主教的高级领导人。

梵蒂冈位于罗马城内西北角的梵蒂冈高地上。这里既无山川之秀、林矿之利，也不产五谷六畜、钢铁机器。而是一片宫廷式的宗教建筑。

它的领土包括圣彼得广场、圣彼得大教堂、教皇宫、政府大楼和梵蒂冈博物馆等。国界以梵蒂冈城墙为标志。环绕国界步行一周用不了一个小时。它的广场、教堂和博物馆对外开放，游客可以自由进出。

梵蒂冈国家虽小，但同一般国家一样有自己的国旗、国徽、行政机关和法庭，有自己的货币，有自己的铁路，还有一支约百人的瑞士卫队。梵蒂冈有自己的官方日报《罗马观

察家报》和官方通讯社《国际信德通讯社》，还出版《教廷文汇》和《宗座年鉴》。梵蒂冈电台全天用34种语言向全世界广播。

梵蒂冈在罗马设有14所大学，在美、法、日等30个国家设有46所大学。此外，还有教廷天文台和宗教科学院等设施。

梵蒂冈同世界107个国家和地区建立有大使级外交关系，并在115个国家和地区派驻有“圣使”或“宗座”。

梵蒂冈虽小，却自认为是世界上七亿五千万天主教教徒的精神之乡。

梵蒂冈的由来

公元4世纪上半叶，罗马皇帝君士坦丁凭借基督教的力量统一了罗马帝国。他为了控制基督教，在教徒们公认为耶稣门徒彼得殉难的地方——梵蒂冈高地，创建了教堂，叫君士坦丁大教堂。公元15世纪，又改建为圣彼得教堂。

公元756年，法兰克王丕平把罗马城及其周围4万多平方公里的土地，赠给了教皇。于是出现了一个以教皇为君主，以罗马为首都的教皇国，而梵蒂冈一直是教皇国的中心。

1870年，新成立的意大利王国政府，把梵蒂冈以外的教皇领地，全部统一于意大利。自此，教皇国不复存在，教皇

被迫退居梵蒂冈，但仍不承认教皇国的灭亡。

到1929年2月11日，意大利莫索里尼政府同罗马教皇庇护十一世签订了《拉特兰条约》。条约规定，意承认梵蒂冈为主权国家，而教皇则承认教皇国的灭亡。同年7月，新的“梵蒂冈城国”宣布成立。

庞大的国际金融财团

梵蒂冈虽小，但却是一个庞大的国际金融财团。

梵蒂冈财产的来源主要有：旅游、邮票、不动产、特别财产的利息、宗教事务银行盈利上交款、向教皇赠送的贡款以及教徒的施舍款等。其中的“特别财产”，主要是根据《拉特兰条约》，意大利给梵蒂冈的7.5亿里拉现金和10亿里拉银行存款。

梵蒂冈在意大利和其他资本主义国家的投资有几百亿美元。拥有黄金和外汇储备一百多亿美元。在国外还拥有大量土地，仅在意大利就有46万多公顷土地，罗马市四分之一的地产都归它所有。

梵蒂冈的资本渗透到意大利的各个经济部门，特别是银行信贷系统和不动产方面。在法国、西班牙、葡萄牙、瑞士和阿根廷等国的企业和银行中，都有它的股份。它与美国垄断资本财团关系密切。如摩根财团就经理和保管教皇的大部财产。

梵蒂冈虽小，但从拥有巨大资财方面看，却可称得上是世界最大的“全球性国家”。

气势雄伟的圣彼得广场

圣彼得广场可容纳50万人进行宗教活动。广场两侧环以高大的柱廊，宛如四人纵队排列两旁。柱廊共由284根圆柱和88根方柱组成，柱高18米，柱粗四人方能合抱。朝向广场的石柱顶上，各有“圣男圣女”的雕像，神态各异，栩栩如生。这些廊柱和大理石像，是1656年，由著名建筑师和雕塑家贝尔尼尼设计、雕刻而成，他和他的学生为此共花费了11年时间。

广场中央矗立着一座高插云霄的方尖石碑，碑座上镶嵌着铜狮和雄鹰。原来这座石碑是卡利古拉皇帝为了装饰皇宫旁的广场而从埃及运来的。1586年，教皇西斯丁五世时将这座石碑移到这里。

广场两侧还有造型讲究的喷泉。泉水从顶端的小孔喷出，形成十余根水柱，在阳光照射下，犹如玉树银花。

世界最大的圣彼得大教堂

从广场正面望去，有一座高耸入云的圆形屋顶，它就是

圣彼得大教堂。圆形屋顶上的十字架离地面137米，教堂长186米，可以容纳25000人。按其容积而论，它是世界上最大的教堂。

圣彼得教堂的大圆屋顶，是教堂大厅的主体部分，它笼罩在圣彼得的陵墓和华盖上。在大厅内仰望，只见镶嵌画和玻璃窗琳琅满目，上端是“繁星点点”，犹如立于天穹之中。

在大厅中央，有圣彼得的陵墓。在陵墓上面有一座金黄的装饰性建筑——华盖。它高29米，由四根螺旋形描金铜柱支撑。柱上饰以金色葡萄枝和桂枝，枝叶间攀援着无数小天使。这是贝尔尼尼用了九年功夫建成的。圣彼得铜像，由于过去几十亿参谒者的接吻，以致右脚尖部分被磨损。

世界最古老最大的博物馆

在圣彼得教堂北面，有一座面积达55000平方米，建于公元5世纪的博物馆，它是世界上最古老、规模最大的博物馆。

博物馆内收藏着丰富的古今艺术精品。如文艺复兴时期的艺术“三杰”——达芬奇、米开朗琪罗和拉斐尔的著名壁画。在西斯丁小教堂的天花板和墙壁上，保存着米开朗琪罗著名的壁画《创世纪》和《末日的审判》。在签字大厅里有拉斐尔的著名壁画《辩论会》和《雅典学院》。据说，在

《末日的审判》中，米开朗琪罗将教皇保罗三世的典礼官比亚基奥画成地狱的魔王。比亚基奥发现后向教皇告状，教皇对此也无可奈何。

在图书馆里藏有珍贵的古代手抄本6万卷，原稿书籍10万卷，其他书籍70万卷，地图和印画10万张。这里陈列有长2尺、宽1.5尺、厚尺余的最大圣经版本，也有长1.5寸、宽1寸、厚3分的最小圣经版本。

梵蒂冈这个小小的城国，可谓欧洲文化艺术的中心。

镶嵌在“蔚蓝色海岸”上的一颗明珠 ——摩纳哥公国

夏季，欧洲南部的地中海沿岸，晴空万里，碧澄如洗。浩瀚的地中海，碧波万顷。这里水天一色，构成了闻名于世的“蔚蓝色的海岸”，是著名的旅游胜地。游客们习惯地把地中海岸比作品莹的珍珠项链，而摩纳哥恰似项链中的一颗明珠。

摩纳哥公国三面被法国领土包围着，一面向着地中海。东行穿越法国30公里就到了意大利，西距法国地中海沿岸的旅游胜地尼斯14公里。摩纳哥由于国土太小，没有地方建飞机场，所以外国游客通常假道法国尼斯下飞机，再乘汽车或汽艇入境。在法、摩边界上没有海关，旅客可以自由往来。

国土狭小，人口稠密

摩纳哥公国的面积仅有1.89平方公里。在欧洲除梵蒂冈外，它是领土最小的国家。国土狭长，紧贴海岸，东西长约

3公里，南北窄处不足200米。境内没有耕地，全为居民区，是一个城市国家。1982年人口为27063人，人口密度每平方公里14319人，是欧洲人口最稠密的国家。在摩纳哥人口中，外籍人口22582人，占83%；世居摩纳哥人仅4481人，占17%。外籍人主要是法、意籍人。根据摩纳哥法律规定，只有三代出生在摩纳哥的人才能算是摩公民。公民方能享受购买地产、担任公职等公民权。因此，外籍人口所占比例虽多，但国家大权仍为少数摩纳哥人所主宰。

摩纳哥意为“幽静的”

在公元前10—9世纪，在这个地方曾有腓尼基人留下的堡垒。公元前7—6世纪，这里成为希腊的殖民地。据传，摩纳哥是由希腊英雄赫拉克勒斯创建的，命名为“波图斯·赫拉克勒斯·摩纳基”。今日摩纳哥一词即由“摩纳基”转化而来，意为“幽静的”之意。

1338年，摩纳哥成为热那亚保护下的小公国。1524—1641年期间，西班牙成为这里的主宰者。此后，又归撒丁王国统治。历史说明，这块“幽静的”地方并不幽静。

同法国的特殊关系

1793年，摩纳哥并入法国版图。

1815年，根据维也纳会议决议，摩纳哥成为法国的保护国。

在1848年欧洲革命的影响下，摩纳哥的曼托纳和罗克布伦两个城市宣布独立。到1861年，摩纳哥公爵夏尔三世被迫将以上两座城市，以400万法郎的代价卖给了法国皇帝拿破仑三世。从此，摩纳哥的领土从20平方公里缩小到1.89平方公里。而人口从23500人减少到1500人。

1911年，摩纳哥为独立的君主立宪国。1919年，法、摩条约规定，如果摩元首逝世后没有后裔，应即并入法国。

摩与法建立了关税同盟。摩对外关系、邮电、通讯、电灯、自来水等，都由法国代管。国内通用法郎，讲法语。连国务大臣也由法国人担任，每天有几千法国人到摩纳哥来上班，早来晚归。

建立在悬崖上的古典式的首都

摩纳哥的国土实际上是由两个小海岬环抱一个小海湾所组成。海岸线长约5公里，大都是悬崖矗立。陆地也是崎岖不平。海拔573米的狗头山，被海浪淘洗得洁白的海滩，中世纪的古堡，幽雅的别墅和现代化的摩天大楼，掩映在绿色的油橄榄树林之中。

“首都”摩纳哥市，位于西边的小海岬上，座落在一小块伸入海中的悬崖顶上。面积不足25公顷，城里仅有两条狭

窄的街道，在半小时内即可走遍全城。

公爵府位于该市北部，四周围以高大的石墙，墙上面有雉堞、塔楼和射孔。王宫旁的一座有拱架外廊和露台的大厦，外形奇特。王宫内还有一个御花园。

饶有风趣的是：每天中午，这个国家的武装力量——王宫卫队，要在宫门前举行换岗仪式。届时，击鼓鸣号，庄严肃穆。卫士们头戴镶着浮雕银牌的白盔，身着白领制服，腰束金扣链皮带，红白大肩章下套着一圈索形饰物，佩带阔气的弯弓腰刀。

每逢这时，人山人海的游客，抱着极大的好奇心，围观这种仪式的进行。仪式虽然不及英国皇宫前的换岗仪式那么隆重，却也有声有色，博得观众们的阵阵喝彩声。人们都争先恐后地把这种场面拍摄下来，以便保存在永久的记忆里。

王府前面的广场，在摩纳哥来说是最宽阔的广场了。摆放着几排威风凛凛的古炮和垒成尖顶的几堆炮弹，以炫耀摩纳哥历史的悠久。

举世闻名的海洋博物馆

在摩纳哥市南部的濒海断崖上，矗立着一幢漂亮的四层大楼，长100米，高87米，这就是举世闻名的摩纳哥海洋博物馆。它是公爵阿尔贝一世创建的。所以，在博物馆的入口处，矗立着一座阿尔贝一世的站在快艇上的塑像。阿尔贝一

世公爵是位海洋爱好者，从青年时代起就对海洋学产生了浓厚的兴趣，决定把开设赌场所赚来的大笔钱财用于科学研究。他自1855年起的37年间，曾对地中海、北大西洋墨西哥湾暖流进行过长期的考察。编绘出一份由24张图纸合成的千万分之一的世界海洋水深测量图，著有《航海者的一生》。他在航海中所搜集到的大量海生动植物标本，成为筹建摩纳哥海洋博物馆的基础。博物馆是在1910年3月隆重揭幕的。

在这座豪华的大厦里，一切都令人联想到海洋。在大厦的正门和门楣上，雕刻着神话中的人鱼公主和海神、海兽、海鱼等图案。连电灯吊架也做成各种海生动物的形状。大厅中高高耸立着抹香鲸和逆戟鲸的骨骼标本，长20米，重2080公斤。有斑驳离奇的“海公鸡”鱼，有卵形的“月亮鱼”，有长着八只触手的大章鱼，有形形色色的海洋生物。这一切，使游人恍若到了海底世界。

博物馆还出版海洋地理学方面的简报和杂志。在这里还曾多次召开过海洋地理学方面的学术会议和代表会议。这里已成为世界闻名的海洋研究的学术场所。

现代化的赌城蒙特卡洛市

蒙特卡洛市位于东边的小海岬上，这里呈半圆形的悬崖。登上码头，迎面有一座名叫“卡仙奴”的白色大楼，这就是摩纳哥的“心脏”，世界赌徒们的“乐园”。

以卡仙奴赌场为中心的“摩纳哥海水浴场公司”，是摩纳哥最大的企业。这个赌场是1856年开设的，在20世纪初，赌场收入曾占摩国民收入的75%以上。难怪在摩的国徽上饰以轮盘赌具的方格。

在赌场大厦周围，有为赌徒们服务的豪华建筑，有15到30层的大旅馆，有巴黎式的歌剧院，还有体育俱乐部和游泳池。摩天大厦可直达海滨浴场。另外，还设有电台和电视台等设备。

蒙特卡洛市全城居民约8000人，他们的职业多直接或间接地为赌博业服务。

设备豪华的“蒙特卡洛俱乐部”，吸引着腰缠万贯的阔佬们。其中有王室后裔、新老贵族、大企业家以及崭露头角的百万富翁。他们以冒险、竞争、肯下大赌注和一掷千金为快。有的人曾在一夜之间，成了国际知名的“暴发户”；而更多的人则在顷刻之间输光了老本，然后跃身投入地中海的波涛之中。

不过，绝大多数游客，是出于好奇心而来参观一下赌场，体味一下这种赌博究竟是种什么玩艺儿。现在，轮盘赌的“容华”渐渐憔悴了，赌场的“黄金时代”已一去不复返了。

人们会认为摩纳哥的国民一定赌徒多，其实不然。摩政府特别制定了法律，不许摩公民参与赌博活动。

今天，再继续称摩纳哥为“赌博王国”，已经不恰当了。据1983年统计，赌博业收入只占摩财政收入的百分之四了。

旅游业、邮票业、工业

旅游业收入是摩纳哥的经济支柱。据1982年统计，游客人数达21.6万人，外汇收入占国库收入的55%左右。

摩纳哥同欧洲其他袖珍国一样，也以发行精致的邮票著称于世。邮票业也是摩纳哥的重要财源之一。

在两个小海岬之间，为海港拉孔达米讷市。这里游艇云集，工商业繁盛。因为免税，外国公司商行把这里挤得满满的。平均每一市亩土地上要挤上两家企业，而更多的是挂牌的空头公司。工业收入已占其国库收入的30%。

清晨，当你乘游艇驶离这个小国时，回头展望，但见朝霞横抹山崖，海面浮光耀金，蔚蓝色海岸上的这颗明珠，更显得晶莹、璀璨。

比利牛斯山中的“世外桃源” ——安道尔公国

林壑幽美的山国

在法国和西班牙交界处，蜿蜒着高大的比利牛斯山脉。在此山中，掩藏着一个面积仅有465平方公里，人口只有3.7万的蕞尔小国，它叫安道尔公国。

安道尔是一个林壑幽美的山间盆地。在盆地四周，群山环抱。其北部诸峰，层峦叠嶂，直插云天。与外界来往，只有两个山口。其中安瓦利拉山口为北部门户。有一条国际公路，由法国从此入境，经过首都安道尔市，向南通向西班牙。这条公路纵贯全国，是安道尔的生命线。

第四纪冰川的作用，把这里的山河雕塑得奇丽多姿。山岳轮廓尖峭，山坡险峻，怪石嶙峋，悬崖峭拔。冰斗谷深邃莫测，冰川湖星罗棋布。这些海拔两千米的高山湖水倾泻而下，形成一道道瀑布，一段段急流，景色十分壮观。吸引了

众多的国外游客。

由于地势高峻，这里一年当中有半年是冬季。入冬群山戴雪，玉簇银装，成为欧洲滑雪爱好者的乐园。6月至8月间，冰雪消融，阳光和煦，蓝天映衬着群峰；山林草甸，苍翠浓郁，风光分外明媚，是欧洲难觅的清幽去处。

安道尔全国平均海拔1300米，是欧洲地势最高的国家。它的安道尔市，海拔1029米，也是欧洲最高的首都。

悠久而平淡的历史

安道尔建国已1100多年了，它的历史是平淡无奇的。

相传在公元6至7世纪，阿拉伯人西征期间占领了伊比利亚半岛，也占领了安道尔。安道尔至今仍保留着伊斯兰教的教堂。公元805年，安道尔的一支游击队为法兰克军队作向导，越过了比利牛斯山口，击溃了阿拉伯人。法兰克王国皇帝为了酬谢这支游击队，把这个地方用圣经中的“隐多尔”来命名，并答应他们独立。安道尔就是由隐多尔转化而来。

安道尔于公元819年正式建国。是查理曼帝国为了防止阿拉伯人的侵扰，而在西班牙边境建立的许多小“缓冲国”之一。

一个国家，两个外国元首

一个国家，由两个外国人做它的国家元首，这在当今世界上是绝无仅有的。安道尔的两个外国元首：一个是法国总统，一个是西班牙塞奥·德乌赫尔地方主教。

这原来还有一段有趣的故事。在历史上法国和西班牙为了争夺安道尔这个小小的缓冲国而发生冲突。为了解决双方纠纷，于1278年，签订了共管协议书。据传，当时由阿拉贡王国的一位大主教出面调停，他把一根橄榄枝折断，一段交给法国的弗亚伯爵，一半交给西班牙的德乌赫尔地方主教。规定由安道尔每年向法国元首纳贡 960 法郎，向西班牙德乌赫尔地方主教纳贡 430 比塞塔及 6 只火腿、12 块乳酪、12 只山鹑和 12 只阉鸡。这种象征性的纳贡，700 年来，从未中断过。

安道尔名义上叫“公国”，实际上早已没有了公爵或伯爵，而是法国和西班牙共管的共和国。

安道尔没有外交机构，由法国代理其外交事务。没有自己的货币，国内通用法国的法郎和西班牙的比塞塔。其他国家的货币在市场上也通用。邮政也由法国和西班牙两国兼管。安道尔的教育经费由法国和西班牙分担。学校里所教课文是本民族的加泰罗尼亚文、法文和西班牙文。安道尔没有自己的报纸。虽有一个闻名西欧的大功率的“安道尔电台”，但它却从来不报导本国新闻。因为它是外国人开设的，为了

逃避其本国的税收而建在安道尔的。

七个世纪以来，安道尔公国一直保持着附庸国的地位，人民对此是不满的。在1978年的一次公民投票中，70%的人要求安道尔成为一个完全独立、享有一切主权的国家。

欧洲的“世外桃源”

由于安道尔深处比利牛斯山中，交通阻塞；同时国土微小，无足轻重。所以在西班牙内战和两次世界大战中，~~都未~~受到战争的袭扰，成为欧洲的“世外桃源”。

安道尔没有军队，只有维持治安的警察12人。有趣的是，在1929年和1933年还曾两次被法国宪警缴过械，理由是他们“对法兰西领土有侵占野心”。

安道尔在1963年的一次议会中，通过了增加军备费用2⁵法郎的决议，为的是增加接待国宾时鸣礼炮的炮弹。此外，警察也由12名增加到16名，原因是来往的游客数目增多了，需要更多的警察维持治安。仅此两项，就使安道尔的国防费增加了50%。

安道尔设有监狱一所，半个世纪以来，最拥挤时有三、四个囚犯，最冷清时连一个犯人也沒有。

游客人数，人均第一

“醉翁之意不在酒，在乎山水之间也”。安道尔靠山青水幽之美，招徕游人如云，四季不衰。近年来，旅游业得到迅速发展。在昔日人迹罕到的荒野和羊肠小道旁，新式商店和超级市场象雨后春笋般地拔地而起。在昔日的荒山穷谷中，兴起了滑雪场、滑雪跑道和架空索道等。在国境东北部的卡萨山口滑雪运动中心，还曾举行过欧洲滑雪冠军赛。同时，这里也兴建了现代化的大旅馆、超级市场和其他服务设施。

安道尔没有铁路，也没有航空事业，但公路交通却甚发达。以首都安道尔市为中心，北通法国，南通西班牙，全国各游览区、滑雪和登山中心，都有公路连接。每年进入安道尔的汽车达几百万辆，仅从法国边境一侧入境的汽车，一年就超过150万辆。

安道尔本国有汽车 23000 多辆，人均汽车辆数也属世界第一。

因此，国内公路交通显得十分拥挤。安道尔当局不得不采取限制车辆增加的措施，例如大幅度提高汽油价格等。

每年，前来安道尔度假、游览、登山、滑雪和西班牙、法国出国旅游过境的游客人数，达1000万人之多。超过本国居民人数约三百倍。人均游客人数居世界第一位。

“不买东西就别到安道尔去！”

安道尔没有关税。当地居民利用免税条例，运进大批外国商品，向游客销售。游客们在安道尔可以买到廉价的苏格兰名牌威士忌、各种名牌香烟、照相机、电唱机以及汽车零件等。

吃、住、行、玩、买，是发展旅游业的五个重要方面。“不买东西就别到安道尔去！”游客来安道尔的目的之一，就是“买”。

早晨七点钟还未到，商店里已挤得水泄不通。一群群来自邻国的游客，都手提行囊和提箱，争先恐后地抢购物品。一些开车来的“游览”者，叫车行给他安上新的收音机，换上六只车胎，灌满一箱汽油。这样回去，再卸下来转让给他人，转手之间，不仅可将旅费捞回，尚能赚到一笔钱。

凡到安道尔的游客，都尽情购买，满载而归。

安道尔的商品销售额每年达数亿美元。商业和旅游业的收入，占安道尔国民收入的90%以上。使安道尔由原来的穷乡僻壤一变而为世界上的小富国之一，人均收入约1万美元。

由于旅游业和商业的迅速发展，使海拔1029米的安道尔市商业中心区的建筑用地“身价百倍”，甚至比巴黎市中心香榭丽舍大街的地价还昂贵，已跃居世界地价最昂贵的城市之一了。

“神圣罗马帝国剩下来的唯一碎片” ——列支敦士登公国

阿尔卑斯山间的“乐土”

列支敦士登是欧洲阿尔卑斯山间的小国。境内山峦起伏，有许多海拔在2000米以上的山峰。莱茵河上游奔腾在群山环抱之间，装点了这个小国的江山。葱绿的高山牧场，幽静的山林，朴素的田园风光，吸引着众多的游客和休养者。

列支敦士登在历史上曾以开采大理石、石灰石著称，所以在德语中，列支敦士登是“发亮的石头”的意思。

由于严守中立，近200年来，列支敦士登未遭受战争的破坏，成为欧洲大陆上的不可多得的“世外桃源”。

“神圣罗马帝国剩下来的唯一碎片”

列支敦士登位于瑞士和奥地利两国之间。它的国土南北

长20公里，东西宽10公里，全国面积为160平方公里，仅半天时间就可以走遍全境。

莱茵河上游谷地，是古罗马帝国通向中欧平原的重要商路。为了保护这条商路，沿着莱茵河谷地逐渐建立了许多城堡和要塞，出现了许多封建领地。列支敦士登大公国，就是1434年，由瓦杜兹伯爵领地和施伦堡公爵领地联盟形成的，接受神圣罗马帝国皇帝保护；1699年，这里又成为列支敦士登公爵领地；1719年，弗洛里安公爵宣布列支敦士登大公国为独立国。

列支敦士登曾被称为“神圣罗马帝国剩下来的唯一碎片”。至今，神圣罗马帝国的王冠，仍被绘在列支敦士登的国旗上面。

当代大公是奥太子斐迪南的外孙

列支敦士登现任国家元首是弗朗西斯·约瑟夫二世公爵。他的外祖父就是大名鼎鼎的奥地利皇太子弗朗西斯·斐迪南。由于他的被刺，导致了第一次世界大战的爆发。

这位大公的名字长达94个字母，可称得上世界最长的姓名了。用汉语音译为：弗朗西斯·约瑟夫二世·玛利亚·卡罗伊斯·亚弗列德·卡尔·约翰尼斯·海因利奇·米凯尔·乔尔治·伊洛纳修斯·本尼迪克杜斯·吉尔哈杜斯·马吉拉。

这位大公十分富有。他拥有列支敦士登银行股分的97.3%。该行成功地推行了一个“全球资产管理”计划，在伦敦、苏黎世、法兰克福和纽约设有办事处。大公在维也纳有两座最华丽的宫室，在美国得克萨斯州有76500英亩的农场。

他有一座世界著名的艺术博物馆，内藏5000多幅名画。其私人收藏的艺术珍品数量之多，仅次于英国女王。

邮票与旅游

列支敦士登是著名的“邮票王国”，在它的首都瓦杜兹设有世界上唯一的邮票博物馆。每年邮票发行额达1250万美元，占它的财政收入的12%。近年来，用名画复制的邮票，被各国集邮者视为珍品。

列支敦士登有64家旅馆，每年游客人数达十几万，年收入3000多万美元，占其财政收入的30%。

世界最佳的逃税天堂

列支敦士登在二次大战前，原是一个落后的农牧业小国，仅仅经过40年的发展，便一跃而为世界富国之一。伦敦《金融时报》称它为“欧洲杰出成就故事之一”。它发展如此迅速的重要原因之一，就是它的低税制。例如它的财产税

只有千分之一。

由于这个小国的税收很低，所以外国人都愿来此建公司、设工厂。甚至有许多西欧国家的商人和银行家，愿意放弃本国国籍，取得列支敦士登的国籍，从而使该国出现有国籍的人数大大超过居民人数的奇怪现象。

列支敦士登这个人口仅有3万的小国，目前却拥有50家现代化企业，7000多家外国控股公司的办事处。仅这些公司缴纳的税款，就占其财政收入的40%以上。

它的假牙厂，是欧洲唯一的。仅有50名工人，年产假牙6000万颗，畅销欧、美及亚洲各国。假牙出口年收入在1000万美元以上，占其财政收入的10%。

它的真空镀膜厂，科技水平处于世界同类产品遥遥领先的地位，在国外有17个分厂，成为大的跨国公司。

列支敦士登银行对客户严守保密制度，甚至瑞士人要隐匿财富时，也要跑到列支敦士登来。

“无兵国”

列支敦士登是世界上的“无兵国”之一。从1868年以后，它再也没有过军队。

远在1866年的普奥战争中，作为奥地利的亲密盟国的列支敦士登，也对普鲁士宣了战。可是，当它那支80人的军队还没有“来得及”投入战斗，奥军就被击溃了。列支敦士登

由于动作迟缓而获救，得以保存国家的独立。事后，公国政府宣布解散军队，并声明永久中立。

目前，全国仅有维持治安的警察。国家只设一个拘留所，在首都瓦杜兹的政府大楼内。每逢有犯人，只在这里拘留数天，然后送到瑞士的监狱里去进行审讯。而列支敦士登支付给瑞士以有关的费用。

田园风光

公国目前的农业人口，在居民当中虽然只占3%，但仍保持着传统的田园风光。

在这个小国里，名副其实的城市是没有的。就连它的首都瓦杜兹，居民也不到5000，房屋大多是红顶白墙的尖顶小楼，楼前楼后环以小巧玲珑的花园。市内没有电车，市民也未必需要它。这些小巧的建筑，好象是恰与其微小的面积相适应一样。

它的一般村镇，房屋也是零落分散，被菜园、葡萄园彼此隔开，一片农家风光。

人均收入世界第三

在《美国新闻与世界报道》周刊1987年6月一期中，列

出了世界上人均收入最多的10个国家。它们是：

国名	人均收入（万美元）
1. 阿联酋	1.91
2. 文莱	1.76
3. 列支敦士登	1.69
4. 美国	1.64
5. 瑞士	1.63
6. 卡塔尔	1.59
7. 科威特	1.42
8. 挪威	1.38
9. 加拿大	1.36
10. 卢森堡	1.33

列支敦士登，仅次于以石油致富的阿联酋和文莱，人均收入居世界第三位。成为欧洲生活水平最高的国家。

“使人知道列支敦士登是一个国家”

由于列支敦士登国土太小，在世界地图上经常把国名和首都名写在奥地利或瑞士境内。难怪有许多人写信时，错把列支敦士登、瓦杜兹当做奥地利或瑞士的地方。列支敦士登人对此当然不快。所以，列支敦士登外交活动的一个重要任务是“使人知道列支敦士登是一个国家”。

目前，它是国际法庭、国际原子能机构、国际邮联、欧

洲自由贸易联盟等国际机构的成员。

人们错把瓦杜兹当做奥、瑞的地方的另一个原因是列支敦士登长期同奥、瑞保持有密切关系。从1852年至1918年，它受奥地利保护；1918年奥地利帝国瓦解后，它又转受瑞士保护。根据协定，列支敦士登的外交、关税、邮政等由瑞士代理，并在国内通用瑞士的货币——瑞士法郎。同瑞士之间，没有边防哨卡，没有关税，各国游客可以自由出入。外国游客办理了瑞士的“入境证”之后，就等于也办理了列支敦士登的入境证了，致使把它误当做了瑞士的地方。

“列支敦士登”，一个理财有方的小国，目前在世界上已“大名鼎鼎”了。

“钢铁之国”

——卢森堡大公国

卢森堡大公国是西欧内陆的一个“山间小国”。它位于法国、西德和比利时之间，全国面积2586平方公里，人口37万。卢森堡国家虽小，但它却在欧洲的历史舞台上扮演过“威武雄壮”的角色。

千年古国

卢森堡从立国至今，已有1000多年的历史了。它原是神圣罗马帝国分封给卢森堡伯爵的领地，1347年升为大公国。在西欧各国中，卢森堡是以大公为国家元首的君主立宪政体。

在欧洲的历史舞台上，卢森堡皇室曾先后做过五代神圣罗马帝国的皇帝。所以，西欧的历史学家把公元1346—1437年这段历史时期，称为“卢森堡世纪”。

但从15世纪起，卢森堡却屡遭侵略。曾先后被西班牙、法国、奥地利、普鲁士和德国统治过。1866年获得独立，被

欧洲公认为“中立国”。1868年颁布宪法，确定中立政策。但是在两次世界大战中，卢森堡仍未逃脱被德国蹂躏的命运。因此，在第二次世界大战后，卢森堡决定放弃中立，奉行与西方大国结盟的政策。

卢森堡虽小，但是，它却是今日欧洲经济共同体的发起国之一。所以至今，卢森堡市和布鲁塞尔是欧洲经济共同体的两个政治中心之一。欧洲共同体的法院、欧洲议会秘书处、审计院等行政机构的5000名官员常驻卢森堡，并经常在这里举行各种会议。卢森堡还是北约组织的成员国。

“钢铁之国”

卢森堡幅员虽小，但工业却很发达，享有“钢铁之国”的称号。从19世纪70年代起，在卢森堡南部地区发现了铁矿，炼铁业开始发展。到1929年，钢产量达到270万吨，为世界十大产钢国之一。而人均钢产量居世界第一位。1974年，卢森堡的粗钢产量645万吨，人均钢产量18吨，创了世界人均钢产量的最高纪录。

卢森堡人常说：“上帝赐给埃及的礼物是尼罗河，而赐给卢森堡的礼物却是铁矿。”卢森堡人为丰富的铁矿给他们的国家带来了繁荣与幸福而感到自豪。

钢铁工业在卢森堡的经济中占据重要地位。1974年，钢铁工业产值占全国工业总产值的57%，全国每四个职工中就

有一个人人在钢铁部门工作。钢铁出口占全国外贸收入的二分之一以上。

卢森堡的钢铁工业是在十分困难的条件下发展起来的。国内的铁矿是贫矿，含铁率只有29%，况且矿源已近枯竭。目前铁矿石主要从法国洛林矿区进口，也是品位在32%的贫矿。而焦炭全靠进口。

引进外国先进技术，又加以发展运用，是卢森堡钢铁工业高速发展的一个重要原因。例如纯氧炼钢是奥地利发明的，到1970年，卢森堡80%的炼钢炉已普及了这种新技术。而且他们又进一步发展了这种新技术，创造了LD—AC冶炼法，此法可以降低成本20%，提高钢锭质量，解决空气污染问题。

卢森堡发明的“无料钟”装置，可使高炉布料均匀，缩短生铁出铁时间，属于世界先进技术设备。自1971年以来，已向英国、日本、西德和澳大利亚等许多国家出口。

但是，这个钢铁小国也有自己的忧虑。席卷西方资本主义世界的经济危机，使它的粗钢产量大幅度下降。1984年的钢产量还不到400万吨，比1974年下降了三分之一多。实际开工率不到60%，工人失业人数激增。

发达的金融业

钢铁和金融，是卢森堡国民经济的两大支柱。在目前钢

铁生产不景气的情况下，金融业仍生机勃勃，在一定程度上弥补了钢铁生产下降的损失，使卢经济仍保持了一定速度的发展。

自1967年西德的德累斯顿银行在卢设立第一家外国银行以来，法国、瑞士、荷兰、美国、日本、苏联、北欧各国、阿拉伯各国，纷纷在卢森堡建立银行。中国人民银行于1979年6月，也在这里设立了分行。欧洲共同体的信贷机构、欧洲投资银行和欧洲货币基金组织等，都设在卢森堡。据1980年统计，在卢森堡设立的外国银行有100多家，银行资产总额达1000亿美元，国际业务量将近1000亿美元。

随着银行业的发展，卢森堡的证卷交易所、保险公司等也迅速发展。经营证券的股控公司已有5000家，证卷种类已超过1500种。这个年轻的资本市场的营业规模仅次于伦敦，居欧洲第二位。在卢森堡发放的欧洲货币信贷，约占世界的四分之一。

金融业的发展，使卢森堡受益非浅。目前，从事金融业的职工占职工总人数的47%。1977年，从银行收入的公司税，达60亿卢森堡法郎。

世界“十个富国”之一

卢森堡为了改变经济对钢铁工业的依赖，实行工业多样化政策。化工已成为它的第二大工业部门。它的桥梁工业产

品已远销欧、非和拉美等许多国家。所产葡萄酒除销售西欧外，还远销南半球的一些国家。

经济的迅速发展，给卢森堡带来了较高的生活水平。1987年《美国新闻与世界报道》周刊，列出了世界上人均收入最多的10个国家中，卢森堡人均收入为1.33万美元，位居世界第10位。

卢森堡人均用电量，在工业化国家中最高。私人轿车的比例，在共同体各国中也是最高的。

千年古城——卢森堡市

首都卢森堡市，座落在南部的平原上，这里是工农业发达的地区。该城始建于公元963年，最初它不过是一座小小的要塞城堡，名叫卢泽尔堡，意思是“小城堡”。后来演变为“卢森堡”。因为此堡位于德、法之间的交通要道上，地势险要，向为兵家必争之地。

在历史上它曾因“固若金汤”而烜赫一时。它有三道护城墙，数十座坚固的堡垒和25公里长的地道，被称为“北方的直布罗陀”。

今天这座都城，人口虽不足8万，但已超过了全国人口的五分之一。有铁路、公路通往全国及邻国。

在市内的河谷上，建有数十座造型各异的桥梁，犹如升起了数十道长虹，给这座古城增添了妩媚的姿色。

在卢森堡市中心的街道两旁，各国的银行鳞次栉比，有“卢森堡的华尔街”之称。

语言奇观

卢森堡由于本国人口出生率过低，人口高龄化现象严重，社会劳动力不足，因此，近年来外籍工人日增。法国、西德、比利时、意大利、西班牙、葡萄牙等国的侨民已超过9万人，占本国居民的四分之一。这些侨民操着各国语言。

卢森堡人在孩童时，在家里先学说卢森堡话。从上小学起便开始学习德语和法语，到上中学时，三种语言都学会了。人们往往在家里讲卢森堡语，在官方的场合讲法语，在教堂里祈祷时使用德语。

更有趣的是，在同一张报纸上，这条消息是用法文排印的，那篇评论却是用德文排印的。家庭主妇在挂着法文或德文招牌的商店里购买物品时，却讲的是卢森堡语。而各阶层的人们又大都能讲点英语。

卢森堡人可称得上是世界上的“语言大师”了。

地中海上的岛国

——马耳他共和国

在烟涛浩渺的地中海上，撒落着几个很不显眼的小岛，若不是在它旁边印着“马耳他”三字时，几乎被人们所忽略。在大比例尺的地图上，才能辨清它是由五个小岛所组成，其中马耳他岛最大，其次是果佐岛。其他三个小岛是科米诺岛、科米诺托岛和费尔弗拉岛。后两岛为无人荒岛。

马耳他总面积为316平方公里，仅及我国海南岛面积的百分之一。人口1984年为33.2万，每平方公里人口密度为1050人。城镇人口占全国人口80%，其中首都瓦莱塔市就占全国人口的50%以上。

缺水的石灰岩之岛

马耳他群岛的地质基础是第三纪的石灰岩台地，上面覆盖着水平的砂岩、粘土和珊瑚灰岩。马耳他岛地形分为三部分。西北部为台地，岩石裸露，石峰突起，岩洞广布，植被稀少。中部为谷地，较为湿润，植物繁茂。东南部为平原低

丘陵，土壤肥沃，农业发达，人口稠密。

马耳他属典型的地中海式气候。每年11月到来年3月为冬季，温暖多雨；4月至10月为夏季，炎热干燥。夏季，从非洲撒哈拉沙漠吹来的干热风，加剧了它的干燥；冬季，多降阵雨，加重了水土流失，使土地更瘠薄。这里降水既少，又有喀斯特地貌的渗漏作用，使得全岛形不成河流和湖泊。所以马耳他的淡水资源严重不足，农业灌溉和居民饮水都感缺乏。

“兵家必争之地”

马耳他群岛虽属弹丸之地，又加干旱缺水，土地瘠薄，资源贫乏。但由于它扼居地中海心脏的位置，所以自古以来就成为“兵家必争之地”。

远在公元前1000年时，腓尼基人占领了马耳他，使这里成为繁荣的海上贸易转运站，对马耳他的古代文化有深刻影响。至今，当地人仍自称是腓尼基人的后裔。

公元870年，阿拉伯人占领了这里，给马带来了西亚和北非的文化。

公元1530年，神圣罗马帝国的查理五世将马耳他送给了耶路撒冷的圣·约翰骑士团。骑士团选择了马耳他的优良港湾——大港作为他们的根据地。在骑士团时期，土耳其人曾多次围攻马耳他岛，但都被打退了。其中最著名的战役发生

在1565年9月8日，在让·德拉·瓦莱塔的指导下，胜利地击败了数倍于骑士团的土耳其军队。第二年在港口建城，并决定以“瓦莱塔”来命名。

1798年，拿破仑占领了马耳他。1800年，英国占领马耳他，并在1914年维也纳会议后，沦为英国殖民地。

在第二次世界大战期间，马耳他成为盟国同轴心国角逐的前沿阵地。英国以马耳他作为它的海空军基地，向意大利的西西里岛发动进攻。德、意的轰炸机和潜水艇也以马耳他为轰击目标。仅在1942年的4月，落在该岛的炸弹就达6700吨，给马耳他人民带来了沉重的灾难。

马耳他在1964年9月21日，宣布独立。1974年12月13日，取消了以英国女王为国家元首的君主立宪制，改为共和国。

马耳他独立后，决定以瓦莱塔指挥的反土耳其战役的胜利日——9月8日为国庆日。国旗上的红色，象征在此次战役中骑士团英雄们的鲜血。国旗上的十字是代表“乔治十字勋章”。在第二次世界大战中，马耳他人民在德、意法西斯空袭当中表现得非常英勇，获得了最高的英国乔治十字勋章。

“港口之岛”

马耳他岛海岸曲折，拥有许多优良的港湾，水深而隐

蔽，自古即为过往船只避风停泊的理想之地，被航海者称为“港口之岛”。古代腓尼基人把该岛叫“马耳他”，意为“避难所”的意思。

早在骑士团时代，大港就被用作海军基地，并建立一座小型造船厂。到英国统治时期，马耳他成为欧亚航线上的重要基地，造船、修船厂规模达12000人。

马耳他独立后，将英国的船厂收归国有，建立马耳他干船坞公司，成为该国最大的企业。马耳他干船坞公司能造万吨级的巨轮，以及各种驳船、拖船、5000吨级的浮动船坞和浮动码头等。能够修理30万吨级的巨型油轮。

首都瓦莱塔港，有设备优良的码头和巨大的加油加煤站和巨型货仓，有十几条定期航线同地中海沿岸各港口以及欧、亚各港口相联系。

由“基地经济”到民族经济

过去，马耳他没有什么工业，国家财政主要依靠军事基地的租金和为外国军队服务的收入，即所谓“基地经济”。在撤除外国军事基地以后，曾一度造成数万人失业。马政府决定利用外资，进口原料，发展加工工业，使岛上迅速发展了现代化的纺织厂、服装厂、食品厂、罐头厂、烟草厂和皮革厂等。目前，加工工业已成为马耳他国民经济的支柱，加工工业产品出口占其出口总额的80%，加工工业产值占全国

生产总值的30%。

例如它的“蓝钟”服装公司，是世界第二大服装公司——美国“兰格勒”公司的一家分公司。它的机器和原料都是免税进口，工人和管理人员都是马耳他人，产品全部销售到欧洲市场去。仅此一家工厂，1978年产值就占马出口总值的20%。

旅游业经营有术

明媚的阳光、湛蓝的海水和奇特的岩石，号称马耳他的旅游“三宝”。再加上马政府发展旅游业经营有术，所以每年招徕了大量外国游客。

马耳他开辟的旅游新村就独具一格。旅游新村的房屋外观很象农舍，有的房门上还挂着农作物和渔网，俨然田园风光。但是室内，现代化设施一应俱全，布置得整洁美观。服务人员热情周到，使人有“宾至如归”之感。

马政府还鼓励私人投资兴建旅馆，凡外国人在马耳他投资兴建高级旅馆者，可免税十年。政府还通过组织各种国际会议，体育比赛和展览，以繁荣旅游业。

1984年，马耳他接待外国游客48万人，外汇收入1.28亿美元，旅游业成为第二大经济支柱。1984年，马的国民生产总值约10亿美元。人均收入3012美元，已步入世界小康之列。

奇异的软石

马耳他岛产奇异的软石。这种石头内部有无数的空隙，贮水性强，质地十分柔韧。可以用普通的木工工具，锯、刨成各种形状。等到岩石内水分蒸发后，与一般岩石一样坚硬。

这种软石，在地质学上称为“抱球虫石灰岩”或“软泥型石灰岩”。色泽乳黄，颗粒细腻，结构均匀，充满孔隙，质地柔韧。但与泥土迥然不同。这种软石易于开采加工，是理想的建筑材料。

马耳他全国不需要烧砖厂，建筑房屋多用软石。由于造价低廉，所以岛上居民住房甚为宽裕。这种石头结构的房子，不易引起火灾。在第二次世界大战的轰炸中，软石建筑充分发挥了它的优越性。

对软石的开采和加工，是马的一项产业。石砖砌成的墙面无需粉刷，就光洁悦目。所以，在马耳他岛上，到处可以看到一幢幢乳黄色的建筑物，衬以绿树红花，景色十分诱人。

首都瓦莱塔市

这座以16世纪骑士团团团长名字命名的城市，奠基于1566年。当时吸取了文艺复兴时期和古典式的建筑风格，建成以

皇宫广场为中心的欧洲式城市。

瓦莱塔市依山傍海，地势险要。全市建筑在三个半岛上，中间的半岛上叫瓦莱塔镇，北边的半岛上叫斯利马镇，南边的半岛上叫维多利亚沙镇。因此，大瓦莱塔市又称“三镇”市。

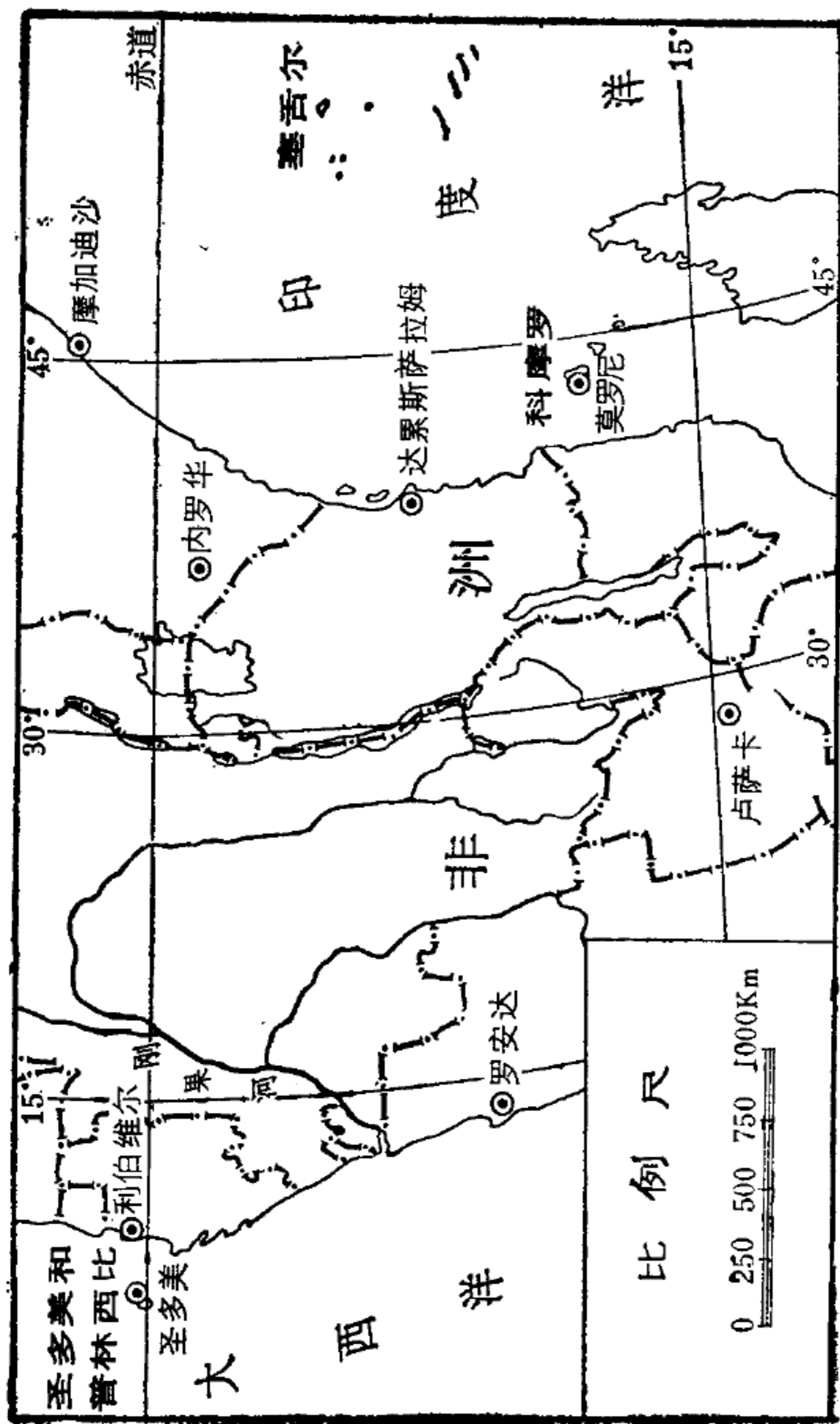
瓦莱塔市的三镇，各有千秋。瓦莱塔镇是政府首脑所在地，是政治中心。斯利马镇市廛林立，是商业区。维多利亚沙镇有16世纪的城堡，是历史古城；又由于修建了巨大的船坞码头，已成为主要港区。

瓦莱塔三镇人口，1983年达17.7万人，颇见拥挤。该市集中了全国的主要工业和贸易，有四通八达的公路网通向全岛。

“和平之岛”

马耳他共和国自独立以来，积极奉行和平、中立和不结盟的外交政策，发展同第三世界国家的友好关系，主张地中海国家联合起来，反对超级大国争霸地中海。在英国关闭设在马耳他的军事基地以后，马政府多次声明，它不允许任何国家以任何借口在马耳他设立军事基地，使马耳他成为一个“和平之岛”。

马耳他为了自卫，创建了一支800人的军队，拥有8艘巡逻艇，10架直升飞机。这在“袖珍国”中已算是一支可观的武装力量了。



非洲的“袖珍国”

非 洲

旅游者的乐园

——塞舌尔

在碧波浩瀚的印度洋西部，马达加斯加岛的东北，浮现着一群风光旖旎的岛屿。它们如同一颗颗灿烂的明珠，闪耀在湛蓝的洋面上。这就是美丽而富饶的塞舌尔群岛。

塞舌尔群岛在南纬4—5°，东经55—56°之间，由大小92个小岛组成，面积453平方公里，人口6.4万，是非洲面积最小人口最少的国家。在塞舌尔群岛上有巍峨多姿的奇峰幽谷，蓊郁葱翠的蕉林椰海，瑰丽芬芳的奇花异草和逗人喜爱的珍禽异兽，被誉为“印度洋上的乐园”。

过去曾是“不加铁栅的监狱”

塞舌尔群岛的最早名称为“七姊妹岛”，由于孤悬远洋，人烟稀少，外人知道甚少。直到15世纪末，才被葡萄牙人“发现”，16世纪曾被海盗盘踞，17世纪成为英国东印度公司的一个基地。1756年被法国占领，1794年又被割让给英国，1903年成为英国的直辖殖民地。

在英法殖民统治期间，塞舌尔成为殖民者放逐政治犯的地方，被称为“不加铁栅的监狱”。1801年法国雅各宾党人被放逐到这里；1875年英国第一批政治犯——前苏丹阿卜杜拉汗和其随员也被放逐到这里；1956年塞浦路斯马卡里奥斯大主教也被放逐到这里。

“被遗忘的天堂”

塞舌尔是一个风景绮丽的岛国，加上宜人的气候和迷人的海滨浴场，具有发展旅游业的优越条件，堪称为“人间天堂”。但长期的殖民统治与孤悬在海洋的位置，致使它与世隔绝，成为“被遗忘的天堂”。

20世纪60年代，喜好猎奇的第一批欧洲人来到这里旅行，“发现”了这块“世外桃源”，于是欧洲游客接踵而至，遂使这群小岛再也不与世隔绝了。现在的塞舌尔已成为印度洋航线与国际航线的枢纽，维多利亚港与欧亚非三大洲有定期与不定期的轮船往来，马埃国际机场可供波音747巨型客机起落，卫星长途电话和电传真使塞舌尔同100多个国家和地区架起了无形的桥梁，来自世界各地的旅游者给这个岛国带来了五颜六色的美元、法郎、日元、英镑和马克，也带来了形形色色的文化和影响。

旅游者的乐园

冬天，当欧洲阴冷多雾的时候，这里却是晴空万里，阳光明媚，温暖宜人，正是海滨游泳、日光浴的好季节，欧洲的游客纷纷而来。岛上公路和林荫小道四通八达，沿着海滨散步，虽然感到有点闷热潮湿，却可以从清新柔和的空气中闻到椰仁和桂皮的芳香。岛上山峰云遮雾掩，层林密布，上下气候不同，各地物种多变，加上豪华的建筑点缀其间，构成一幅美丽的图画，成为旅游者的乐园。

独立后，塞舌尔大力发展旅游事业，不断增设新的饭店、餐馆，开辟新的游乐场所，改善交通，创办旅游学校。1984年旅游人数63417人，收入4000万美元，约占国民收入的三分之一，是外汇收入的主要来源。

两类岛屿，两样风光

塞舌尔群岛是由大陆岛与珊瑚岛组成，而且这两类岛屿各占一半。奇异的是这些大陆岛远离非洲大陆，孤立于印度洋西部，岩层古老，与非洲大陆的岩层和地质构造相似。怎样来解释这种现象呢？大陆漂移学者认为：塞舌尔群岛原来与非洲、澳大利亚、印度、南极洲等都是南半球冈瓦纳古陆

的一部分。约在2亿年前，冈瓦纳古陆分裂几大块，印度半岛脱离非洲向东漂移，塞舌尔群岛可能是从非洲大陆分裂出来的一块碎片，遗留在印度洋上。这些大陆岛地势高峻，多山地丘陵，山体为花岗岩侵入体。由于长期的侵蚀作用，形成千姿百态的地貌。峭者如利剑，卧者如睡狮，有的象展翅雄鹰，有的如悬蹄骏马，有的若凌空之鹤，有的似情人相偎。游客无不惊叹大自然的造化神妙，使游人飘然如入幻境。而那些珊瑚岛，地形却与大陆岛迥然不同，那里地势低平，海滩平缓宽阔蜿蜒数十里，水清而碧蓝，沙细而洁白，是进行水浴、风浴、日光浴和沙浴的理想场所，也是游客娱乐休养的胜地。

活的自然历史博物馆

登上塞舌尔群岛，这里的奇花异草，珍禽异兽也使游客叹为观止。在原始的密林中，高大的树木遮天蔽日，在幽静的山谷中，热带的野山花散发着强烈的芳香。出没于热带密林中古老而独特的野生动物悠然自得，仅鸟类就有1000多种，其中100多种是世界上独有的，被称为“活的自然历史博物馆”，联合国教科文组织命名为“世界遗产”，列为自然保护区。

在阿尔迈布拉岛上有一种大旱龟，体重达200—250公斤，龟壳直径1.2米，是世界上巨龟之一。大旱龟性情温驯，寿命长达300年，行动迟缓，每小时爬行27米。平时栖息于灌木丛

中，以草为食，每到日暮或清晨才出来活动。

在这里旅游还要慎防椰子蟹。椰子蟹成蟹体重 3 公斤，是世界上最大的一种蟹。它张开强有力的双螯，足有半米多宽。这种蟹生活在陆地上，能爬上高耸的椰树，还能剥开坚硬的椰皮，取出椰肉作食。有时能把旅游者的照像机、饭锅、煤油炉盗走，因此又叫“强盗蟹”。

塞舌尔椰林如海，其中海椰子被誉为塞舌尔的“国宝”。海椰子属棕榈科，雌雄异株，但总是并肩生长，形影不离。海椰子生长极其缓慢，差不多需要1000年才能发育成熟、开花结果。海椰果比普通椰果大得多，公树椰果略呈弯曲的棒槌形，长达一米多。母树椰果扁圆形，中空似骨盆，直径60—70厘米，重达15公斤，是世界上最大的果实，约需7年成熟，因此又叫长生果，别名“爱情之果”。在塞舌尔，公共厕所只画公椰果或母椰果，以表示男女厕所的不同。海椰子是古老的植物，是生物进化遗留下来的活化石，被视为珍品，列为世界生物保护对象之一。

闻名的蛋岛

世界上有许多蛋岛，而以塞舌尔的蛋岛最为有名。登上阿里德岛，惊动群鸟飞起，可见遍地鸟蛋和刚孵化出来的雏鸟。平时这荒无人烟的小岛非常平静，但是一到5—10月的海鸟繁殖季节，数以万计的海鸟飞到岛上来产卵繁殖，就变得非常热闹了。

这里的居民以拣鸟蛋为生，并把鸟蛋卖给蛋商，蛋商又将蛋黄进行加工销往国外，因此蛋黄成为塞舌尔著名的出口商品，在国际市场上享有盛誉。

三鸟纪念碑

在非洲，塞舌尔是一个年轻的共和国，1970年实行“内部自治”，1976年6月29日宣布独立，成立塞舌尔共和国。居民主要是非洲黑人和克里奥人（欧洲人与非洲黑人的混血种），此外还有印度人和华侨。官方语言为英语。

塞舌尔的居民来自欧、亚、非三大洲，各种肤色齐备。人种虽然复杂，但关系颇为融洽，互相通婚，和睦相处，没有种族歧视。漫步首都维多利亚街头，常常碰到一队队校服整洁的小学生，他们中间有碧眼金发，但肤色浅黑的姑娘，有眉清目秀头发姜黄的男孩，也有皮肤黝黑，秀发披肩的少女。在维多利亚中心，有一座6米半高的三鸟纪念碑；三只展翅欲飞的海鸥，象征着塞舌尔人是来自欧亚非、由白黄黑三种肤色混血而成、和睦相处的民族大家庭。

非洲的小富国

塞舌尔位于热带海洋上，属热带海洋性气候，一年中有

较明显的干湿两季，12—5月较热，月平均气温为24℃，年降水量2200—3000毫米。

塞舌尔是一个农业国，全国可垦荒地1600公顷，大多属私人所有，土质贫瘠，主要种植椰子、肉桂、豆蔻、丁香、香草、薄荷、茶叶等热带经济作物。独立前，由于长期的殖民统治，经济单一，粮食依赖进口。独立后，重点发展旅游业，优先发展农业、渔业，发展粮食生产，改变单一经济，在发展民族经济上取得可喜的成就。肉桂、椰干、香草、蛋黄是塞舌尔四大出口商品。

塞舌尔海域辽阔，渔业资源丰富。独立后大力发展捕鱼业，增加渔业投资。1977年宣布200海里专属经济区，1981年捕鱼量5117吨，人均鱼消费量85公斤，是世界上人均食鱼量较高国家之一。

塞舌尔国土狭小，几乎没有什么矿产资源，也没有什么现代工业，只有几十个小工厂和作坊，主要是啤酒、制茶及桂皮、鱼加工等轻工业。1983年塞舌尔国民生产总值9934亿卢比（合1.52亿美元），平均每人收入2533美元，在非洲各国中名列第4，首都的超级市场货物齐全，彩色电视已开始播放节目，各式小汽车增加到一万多辆，街道整洁，人们快活热情，衣着淡雅而略带欧化，可算是非洲的小富国了。

“月亮国”

——科摩罗

莫桑比克海峡的门户

在南印度洋的西部，有几个绿色的岛屿，就象天女散花撒下的几片花瓣，这就是科摩罗群岛。它扼守莫桑比克海峡的大门，背靠非洲大陆，面向浩瀚的印度洋，地处印度洋航路的要冲，地理位置十分重要。从16世纪起，葡萄牙的商船队曾把它作为中途加水加煤站。现在则为往返于波斯湾——好望角——大西洋的超级油轮必经之地。

“月亮国”的来历

科摩罗人具有非洲班图黑人的肤色，但眉宇间又有阿拉伯人的风貌。在16世纪以前，这里的原始居民是黑人。1510年以后，西亚与北非的阿拉伯人大批迁徙到这里，与当地黑

人融合，形成今天的科摩罗人。科摩罗一词源于阿拉伯语“月亮”的意思。该岛的居民迄今仍有崇拜月亮的风俗。

科摩罗人口34.7万（不包括马约特岛人口），面积只有2235平方公里，人口密度相当高，民族成份也很复杂。曾长期受阿拉伯的苏丹统治，居民大多数信伊斯兰教。1841年法国殖民者侵入，占领马约特岛，1912年全部沦为法国殖民地，1957年为法国海外领地。1963年1月首都莫罗尼发生规模巨大的反殖民主义示威游行，迫使法国不得不放弃殖民统治。1975年7月6日科摩罗获得独立，成立科摩罗伊斯兰联邦共和国。

月亮国里的“环形山”

科摩罗群岛由大科摩罗、昂儒昂、莫埃利、马约特等四个大岛和附近许多小岛组成。岛屿呈西北—东南向散列于南印度洋上。科摩罗虽然离非洲大陆很近，但它并不是大陆岛，而是海洋中的火山岛。

这些岛屿地势高峻，地面崎岖，地形以山地为主。在科摩罗群岛上，到处是有火山口的圆锥形火山，好象月球表面的环形山一样。最高的卡尔塔拉火山海拔2561米，挺立在大科摩罗岛上，整个山体犹如一座圆锥形的屋顶，中高周低。它是世界上最大的活火山之一。平时火山口不断吐着硫磺气味浓重的水汽，有时伴有闷雷般的轰鸣。在20世纪里这

个火山共喷发了11次，最近一次大喷发是在1965年。炽热的岩浆象煮开的稀粥一般上下翻腾，几公里以外犹感到大地在颤动。伴随一阵阵惊天动地的咆哮，一股灼热赤红的熔岩流喷出地表，势不可挡地向大海倾泻下去，发出猛烈的爆炸声，被蒸发的水汽象原子弹爆炸的蘑菇云冲向天空。

四季如春的热带海洋性气候

科摩罗位于南纬 $11^{\circ}17'$ — 13° ，东经 $41^{\circ}25'$ — $45^{\circ}27'$ 之间的印度洋洋面上，虽然靠近赤道，但受海洋的调节，加上地势较高，所以气候并不炎热。年平均气温最高不超过 29°C ，常年都象暮春初夏的气候，温和宜人，而且年温差小，最多不超过2—3度。年降水量1000—3000毫米，有较明显的干湿两季，5—10月为凉爽的干季，11—4月为雨季。由于地形的影响，各地降水不均，在西北季风的迎风坡，降水量可达2000—3000毫米，而在东南背风坡只有1000—1500毫米。每年2—3月还有飓风的袭击，造成巨大的灾害。

科摩罗的土壤是由火山熔岩风化后形成的，肥力很高，但含有大量的砾石，透水性很强，不管下多大的雨，地面都滴水不存，所以地面没有河流，为无河之国，水资源短缺，居民饮水很困难。

世界闻名的“香岛”

科摩罗四季如春的热带海洋性气候和肥沃的土壤，特别适宜伊兰伊兰、华尼拉等香料作物的生长，所以是世界闻名的香料生产国，香料产量居世界第一位。香料出口占全国出口总额的40%以上，素有“香岛”之称。

来到科摩罗，遍地生长着伊兰伊兰花，花香扑鼻，清香四溢，沁人心脾。全国耕地1.7万公顷，除部分种椰子、剑麻、香蕉外，绝大部分用于种植各种香料作物。主要香料作物有伊兰伊兰、华尼拉、派新莉、薄荷、素馨、柠檬草、丁香等，其中以伊兰伊兰和华尼拉为主。

科摩罗是世界伊兰伊兰最大的产地。其主要分布在科摩罗西北部的贝岛。伊兰伊兰树干高达3、4米，经人工修剪，一般不超过2米。它开黄花，花瓣细长，香味馥郁。经过精制提炼成的伊兰伊兰油，是高级化妆品原料。法国名牌香水的原料70%来自科摩罗。1973年伊兰伊兰产量65吨，居世界第一位，伊兰伊兰油出口占世界总出口量的70%。

华尼拉是科摩罗第二大香料作物。它是一种攀缘植物，生长在树荫下，藤长数米，青荚细长似豆角，将荚晒干后变成咖啡色，香味浓烈，可用来作饼干点心的添加剂，清香可口。1973年华尼拉产量267吨，仅次于马达加斯加，占世界第二位。近年来由于国际市场对香料的需求量增加，华尼拉

价格猛涨，种植面积也就迅速扩大。1979年华尼拉出口值占全国出口值62%，香料的外汇收入成为科摩罗的经济支柱。

积极发展民族经济

过去，由于长期的殖民统治，科摩罗的经济落后，片面发展香料作物生产，成为单一的香料输出国，而粮食产量不足，也没有什么工业，法国资本控制国家经济命脉，对外贸易年年入超，国民收入低下，平均每人年收入200美元，被联合国列入最不发达国家之一。

独立后，科摩罗积极发展民族经济，取得明显进步。农业是科摩罗最主要的经济部门，全国90%的人从事农业生产，伊兰伊兰、华尼拉、丁香、椰子是科摩罗的四大物产。在积极发展热带经济作物生产的同时，大力发展粮食生产，粮食产量虽有增加，但仍不能自给，每年还进口大米1—2万吨，面粉2000吨，居民仍以面包果、香蕉、木薯、木瓜等作代用主食。

面包果是热带地区常见的植物，树高12—18米，果实球状，大的似排球，小的似柑桔，浅绿色，熟透呈黄色，一年可结果2—3次，每棵树可结果数万个，产量很高。它不能生吃，煮熟后味似面包，果肉多含淀粉，营养较丰富。

科摩罗国内交通以海运和公路运输为主，现有公路750公里，汽车2575辆，昂儒昂岛有深水码头，可停泊万吨海轮。国际交通以海运和空运为主，有三个机场，其中以首都莫罗尼的哈伊亚国际机场最大，可起降波音707客机。

几内亚湾中的“海上乐园”

——圣多美和普林西比

圣多美和普林西比民主共和国是由圣多美岛和普林西比岛及其附近的几个小岛组成，全国面积996平方公里，人口9.5万。

圣多美和普林西比位于几内亚湾中，东距非洲大陆约250公里，与加蓬、赤道几内亚等国隔海相望。它正处在西欧通往印度洋、西非到南美洲的海上交通航线上，位置十分重要。很早就被欧洲殖民主义者作为侵略西非、中非各国的海上根据地。

当1470年12月21日葡萄牙航海家来到圣多美岛时，正是基督教的圣多美日（圣多美原是基督教的圣徒名），于是命名该岛为圣多美岛。普林西比是葡萄牙语，意为太子岛，因葡萄牙国王曾将该岛上的财产赐与皇太子。

山水如画

圣多美和普林西比都是火山岛，它们自西南向东北排

列，宛如一串明珠。在三千万年前的新生代第三纪时，这里地壳发生断裂，岩浆就沿着这条东北—西南向的断裂带喷发，这样形成这些散而不乱的火山岛群。岛上地势高峻，地面崎岖不平，仅在沿海有狭小的平原，成为该国主要的农业区和城镇村落集中的地方。圣多美岛形状椭圆，象一只菠萝。岛上山峦叠嶂，1000米以上的山峰有12个，其中以圣多美峰最高，海拔2024米。山上林木莽莽苍苍，云雾缭绕，千树万枝上凝聚着一颗颗晶莹的水珠。数百条蜿蜒曲折的小河，呈放射状地注入海洋。河流短小而湍急，很少有通航之利，但水力资源丰富。站在峭石上眺望群山与海洋，只见水天一色，云影摇曳，令人如在画卷中神游。普林西比岛呈长方形，比圣多美岛小得多，地势也较低，最高峰普林西比峰海拔948米。

湿热的气候

圣多美位于赤道上，终年受赤道低气压影响，全年高温多雨，是典型的热带海洋性气候。年平均气温为25℃，山区为17℃，降水丰沛，尤其是西南风的迎风坡年降水量高达5000毫米。3月最热，7月最凉，具有南半球的气候特点。根据降水季节分配特点，一年分为三个季节，1—5月降水最多为大雨季，6—9月干燥而凉爽为干季，10—12月有部分降水为小雨季。在湿热的气候条件下，山下生长郁郁葱葱的热带雨林，在海拔1500米以上的山地逐渐演变成高山森林。

绿色的财富

在圣多美岛上植物终年青翠，参天大树浓荫蔽日，椰林和香蕉园绵延不断，葡萄牙人最初来到这里见到如此茂密的植物，把它叫做“绿岛”。这里热带与亚热带水果种类繁多，四季鲜果不断，除了常见的木瓜、菠萝、面包果外，还有奇形怪状的耗子果（形状似老鼠）、哈蟆果（外表象哈蟆），外表虽不甚美观，但吃起来酸甜可口，清香四溢。

圣多美和普林西比是个农业国，90%的居民从事农业生产。农业产值占国民经济总产值的一半。独立前，种植园经济占统治地位，土地绝大部分为大大小小的种植园主所掌握，最大的种植园占地10000多公顷（即100平方公里）相当于全岛面积的八分之一。农业生产单一化，对国外市场的依赖性很强。这种殖民地性经济是葡萄牙殖民主义者所造成的。

独立后，单一经济有所改变，但仍以可可、咖啡、香蕉、椰子等种植为主。可可是圣多美的经济支柱，有近百年的种植历史，1979年产量8000吨，产值占国民经济生产总值的20%；全部出口，占出口总值的三分之二，是圣多美产量最多的作物。其次是椰干，每年出口约5000吨，占出口总值的第二位。此外还产咖啡、油棕、金鸡纳等热带经济作物。木薯、面包果是当地人民的主食，其他粮食作物产量很少，不能自给。畜牧业与渔业的规模很小，但渔业发展很快，还

有少量出口。

圣多美和普林西比工业基础薄弱，只有一些小型的食品工业与轻工业，生产玉米粉、肥皂以及食品、日用品和建筑材料，主要集中在首都圣多美市。

“死亡之岛”

圣多美和普林西比的历史是一部苦难史。15世纪下半叶，葡萄牙人来到这里，1522年沦为葡萄牙的殖民地。殖民者首先在这里种植甘蔗，建立了世界上最早的种植园，成为葡萄牙的“糖岛”和“热带乐园”。殖民者从西非各地掳掠来成千上万的黑人作奴隶，从事繁重的劳动。到17世纪后半叶，圣多美的甘蔗种植业因巴西的竞争而衰落，殖民者又把它变作奴隶贩卖的中转站与储运中心。据不完全统计，在几个世纪中，从佛得角运到圣多美的奴隶达13万人，致使非洲黑人一听到圣多美的名字就产生死亡的恐惧。葡萄牙当局还把本国的罪犯也流放到这里，至死也不得回归故土。于是圣多美被称为“死亡之岛”。

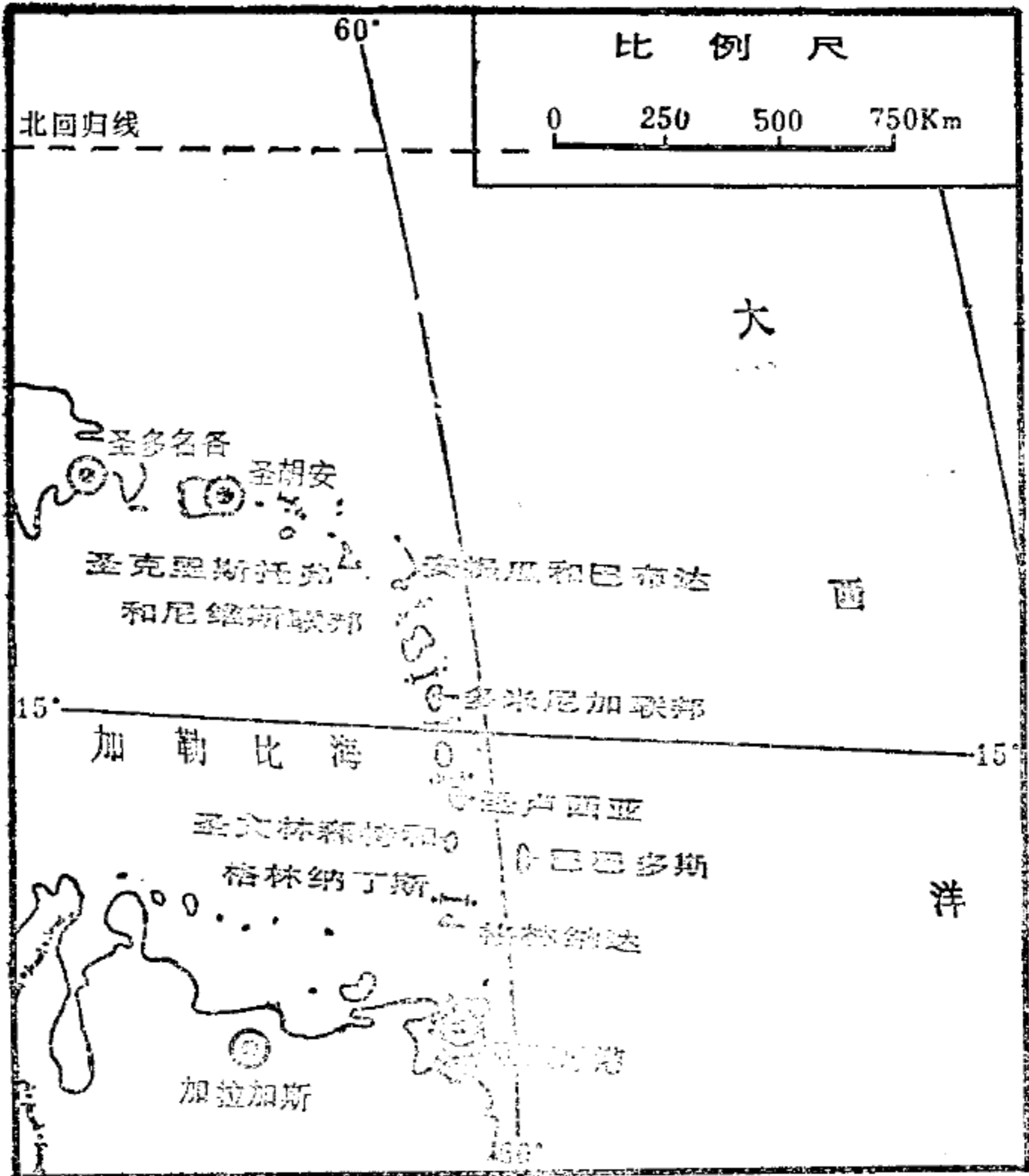
19世纪，新的热带作物——可可和咖啡相继引入圣多美，可可与咖啡的种植面积迅速扩大，尤其是可可生产发展很快，以至成为今天圣多美的主要经济作物。

残酷的殖民统治，激起了当地人民的仇恨与反抗，早在16世纪中叶，便发生了老盲人约安·加托领导的暴动与黑人奴

隶阿马多领导的起义，这些起义虽被残酷的镇压下去，但反抗的火种并没有熄灭。第二次世界大战后，圣普两岛人民政治觉悟更加提高，1953年4月初，圣多美岛巴特帕人民反抗葡萄牙殖民军队，终于迫使葡萄牙殖民当局同意圣普两岛独立。1975年7月12日圣多美和普林西比民主共和国诞生，从而结束了葡萄牙人500多年的殖民统治。

首都——圣多美市

圣多美市在圣多美岛的东北部，面临一个半圆形的秀丽海湾——恰维斯湾，依山傍海，既是一个优良的港口，又是一座美丽的热带城市。这里可以停泊万吨巨轮，没有高楼大厦，也听不到令人心烦的喧闹声，街上的汽车很少，自行车也寥寥无几。市内最高的建筑是一幢白色的七层楼房，其余一律是白墙红顶的小楼或带有小院的平房。环海的建筑与蔚蓝色的天空，白色的飞云和墨绿的密林交织在一起，构成一幅美丽的图画，具有宁静、秀丽的自然美。全市人口2.5万，绝大部分是班图黑人，还有些混血人种与白人。圣多美市是全国的政治和工业中心，有小型的砖瓦厂、陶瓷厂、建筑材料厂以及农具厂等。



北美洲的“袖珍国”

北美洲

飞鱼之国

——巴巴多斯

在那烟波浩淼的大西洋上，一条条梭子形的飞鱼跃出水面，迎着风浪，振“翅”飞翔。蓝天白云下，椰林摇曳，鲜花盛开，这就是小安的勒斯群岛以东大西洋中的岛国——巴巴多斯。

飞鱼之国

巴巴多斯是一个美丽的珊瑚岛国，全岛由珊瑚石灰岩台地构成，最高峰是海拔340米的希拉比山。台地周围环以平原，只有东北临海处的苏格兰是悬崖峭壁。岛国资源不多，仅有少量的石油和天然气。但是它的一些土特产却很引人注目。闻名遐迩的飞鱼和奇特的树蛙给人们留下了深刻的印象。

它的沿海多珊瑚礁，是飞鱼活跃的场所，故它有“飞鱼之国”的美誉。飞鱼并非真的会飞，它是借助于发达的胸鳍跃出水面在空中滑翔的。成群的飞鱼破浪而出，在海面上穿梭交织，迎着雪白的浪花腾空飞翔，为沿海风光增添了姿

色。飞鱼是岛国的重要鱼产，肉鲜味美，经济价值高，用飞鱼做成的菜是岛国名菜之一。这里的厨师个个都是烹饪飞鱼的能手。

树蛙是一种生活在树上的两栖动物，形体比青蛙略小，晚间爱在枝头鸣叫，颇为动听。全岛有14个公园，种植有3000多种奇花异草。还有一个鸟园，养殖着170多种热带禽鸟。

“长胡子的地方”和“小英格兰”

印第安人阿拉瓦克族和加勒比族是岛上最早的居民。据说1518年，西班牙人首先抵达这个431平方公里的海岛，并把许多印第安人掳掠到海地岛去当奴隶。18年后，当葡萄牙人登上此岛时，印第安人几乎已被消灭殆尽。他们环视全岛，满山遍野长着挂满藤蔓的无花果树，这些藤蔓酷似胡须。在葡语中“巴巴多斯”意即“长胡子的地方”。

1624年巴巴多斯沦为英国的殖民地，殖民者从西非贩来大批奴隶到此开垦种植。最初种烟草，而后改种甘蔗。甘蔗生产在岛上发展很快，长期居绝对统治地位。目前种植面积几乎占可耕地面积的80%，其产品曾占出口总额的95%。

巴巴多斯在英国统治下达三百多年，受英国文化传统的影响很深，在行政管理、经济和文化生活方面都有着地道的英国传统。因此有人称它为“小英格兰”。

1966年11月30日巴巴多斯宣布独立。

“西印度群岛的疗养院”

巴巴多斯虽地处热带，但有凉爽的海风吹拂，四季温和，气候宜人。气温终年保持在摄氏24—30℃之间。每年5—10月为旱季，11月至次年4月为雨季，降雨随地势的升高而增多，短距离内便由1100毫米增至2200毫米。

岛上风光绮丽，环境幽美，如同一座美丽的大花园。这里有绿色的田野，起伏的山峦，茂密的棕榈树和椰子树点缀其间，呈现一派浓郁的热带风光。沿海有成百个白沙质的海滩和卵石铺地的小海湾，碧蓝明静的海水是诱人的天然浴场。这里一年四季均可下海游泳，在首都布里奇顿的大街小巷，甚至在闹市，都能看到穿着游泳衣的男女游客。由于它拥有温和宜人的气候和海光山色的自然美，所以它被列为世界著名的十大避寒胜地之首，慕名而来的各国游客络绎不绝，被人们誉为“西印度群岛的疗养院”。

“糖 岛”

200多年来，巴巴多斯一直是个“糖岛”。18世纪时的蔗糖工业如同今天的石油工业一样引人注目。巴巴多斯的蔗

糖曾占英国对外贸易的4%。

随着甘蔗生产的飞速发展，岛上人口也迅猛增加，1984年已达25万人，每平方公里达580余人，是世界上人口密度较大的国家之一，整个岛屿形成了象城市一样的居民区。岛国的土地利用率很高，耕地占总面积的80%，而甘蔗又占耕地的三分之二以上。若乘飞机鸟瞰全岛，所能看到的全是甘蔗园，故人称它是一座“郊外种甘蔗的城市”。蔗糖生产一直是它的主要经济支柱之一，1984年产糖10万余吨，人均400公斤。

客人比主人多

岛国政府根据得天独厚的自然条件，积极发展旅游业，近20年来的发展尤为迅速。

从1977年起，岛上的游客连年超过本国的居民人数，成为“客人比主人多”的国家。1984年接待游客36万余人，收入达2.75亿美元。目前旅游业的收入已超过蔗糖收入，居外汇收入的首位。全国约有四分之一的人从事旅游业和有关的服务行业。它有旅馆100多家，私人住房几百间供游客租用。岛上公路稠密，航空班机与美、英、加拿大来往频繁。旅馆经常为游客组织丰富多彩的娱乐活动；体育设备也相当齐全，有各种球场和水上体育设施。游客除在海滨休养、参观、登山、游览石灰岩洞穴外，还可乘船出海观赏捕捉飞鱼

的盛况。岛国城乡卫生条件良好，人民热情好客，政治局势稳定，因此一年四季都吸引着大批游客到这里度假和疗养。

桥城——布里奇顿

首都布里奇顿位于西南海岸的卡里斯尔湾畔，它的空气清新，市容整洁。造型别致、各具风格的建筑物在碧海蓝天映衬下，使它显得分外秀丽。它的原名是印第安布里奇，建于1628年。含郊区在内人口有10万以上，占全国人口的五分之二。布里奇顿(英语的意思是“桥城”)市内桥梁纵横，故而得名。新建的现代化深水港，可同时停靠8艘远洋货轮。它不仅是本国的政治、经济、文化中心，也是加勒比地区的贸易枢纽。

在市中心的特拉法尔加广场四周，矗立着主要公共建筑，其中两座用珊瑚石建成的新哥特式公共大楼，是立法机关举行会议的地方。广场附近的布罗德大街是热闹的商业区，这里商店林立，商品琳琅满目，来往人群熙熙攘攘。政府各部大楼、总督宫等建筑，宏伟壮观，别具风格。英国圣公会大教堂也是游客向往之地。

座落在市郊的博物馆，收藏着许多古老的文物和工艺珍品。例如地图、版画、印章、钱币、印第安文物等。城市北部是它的工业区，集中了岛国的主要工业企业。除制糖厂外，还有炼油、食品、家具、电子元件、服装、化工、建

筑等工厂。

几乎无文盲的国家

巴巴多斯是个黑人占多数的国家，黑人和混血种人占96%，白人占4%，通用英语。300多年来，人民为反对英国殖民统治，进行了不屈不挠的斗争。自1649年岛上爆发第一次大规模的黑奴起义，到1966年11月30日获得独立，斗争从未停息过。独立后，政府在捍卫国家主权，发展民族经济方面，采取了积极的措施。政府致力于改变单一经济结构，积极发展旅游业和加工制造业等多种经营。1984年，岛国人均国民收入超过4000美元，居于发展中国家的前列。

政府十分重视教育事业的发展，政府预算的20%用于教育；公立学校实行免费，并提供午餐费、车费、书本费等补贴。中学里设置工业、农业技术课程，并大力兴办职业技术学校。全岛能写会读的人占97%，是一个几乎无文盲的国家。

加勒比海上的姐妹岛

——安提瓜和巴布达

在加勒比海东部，有一串美丽的小岛，象一颗颗明珠点缀在碧波万顷的大海上。这群小岛构成一大弧形，在弧形北端的外侧，有两个相距很近的“姐妹岛”，这就是1981年11月1日独立的，1983年1月1日同我国建立外交关系的安提瓜和巴布达。

东加勒比海上的战略要地

安提瓜和巴布达，由安提瓜、巴布达和雷东达三个小岛组成，由于雷东达岛的面积只有1.3平方公里，又无人居住，所以国名只用了两个岛的名称。全国面积442平方公里，1984年有人口近8万，居民主要是黑人和混血种人，通用英语。

自巴拿马运河凿通后，这里已成为世界海上运输较繁忙的水道之一，而它恰恰是扼守着这条水道的门户，具有重要

的战略意义。位于安提瓜岛南端的英吉利港，早在18世纪就曾是英国在这一地区重要的海军基地。二次大战期间，美国又在安提瓜岛上建立了海空军基地和一个卫星追踪站。根据两国签订的协定，美国要使用这些设施，每年需付出150万美元的租金。

晶莹瑰丽的宝石

安提瓜是个只有280平方公里的火山岛，岛上地势平坦，全岛最高峰是耸立在西南部的博盖峰，海拔405米。小岛四周碧水环绕，海岸曲折多姿，形成许多天然良港和美丽的白沙海滩。这里阳光和煦，景色秀丽，气候宜人，是加勒比地区著名的疗养和旅游胜地。有人曾形象地把它比作悬在碧海雪浪与蓝天白云之间的“晶莹瑰丽的宝石”。

巴布达岛，位于安提瓜岛以北40公里处，面积160.6平方公里。岛上有居民1500人，大多集居在名叫科德林顿的小村庄里。岛上地势平坦，最高点仅44米。岛的西部有一个环礁湖，盛产龙虾和海龟，是重要的出口物资。东北部丛林地带生活着成群结队的野鹿、野猪和野鸭等动物，是狩猎爱好者迷恋的地方，被人们誉为“猎手的天堂”。

旅游者的乐园

安提瓜和巴布达虽地处热带，但有海风调节，故终年气候宜人。年均温为25℃，年降雨量为1100毫米。岛上风光秀丽，各种热带植物生长茂盛，海滨地区点缀着葱翠挺拔的棕榈树，山丘上开满红艳艳的凤凰花。各种建筑风格的旅馆掩映在绿树繁花之中，显得格外幽雅别致。每年都有大批外国游客慕名而来，饱览这里的奇异风光，因此它有“旅游者的乐园”的美誉。那些常年被紧张、嘈杂城市生活搞得疲惫不堪的人们，都喜欢在这里领略一番宁静的田园情趣。

白天岛上的生活平静而有节奏，到了晚间紧张而热烈的板球比赛可供观赏。板球是岛国的一项民族体育运动，比赛在两队之间进行，每队11人，一攻一守，击球使用板形木棒，以击倒守方门柱定胜负，这里是有名的板球之乡。

夏季狂欢节

若在7月底到8月初来这里旅游，就会赶上一年中最热闹的夏季狂欢节，为时7—10天。节日期间，男女老少都身穿盛装走上街头，载歌载舞。民间艺术家们还举行各种专场演出，其中最引人注目的是即兴的民歌比赛和西印度群岛

特有的节目——钢鼓乐。钢鼓擅于表演节奏明快的乐曲。它是在欢庆二次大战胜利时，由于竹制打击乐器不能满足狂欢的需要，人们搬出汽油桶敲打助兴之后演变而来的。人们在白天热闹了一番后，晚上还要接着举行宴会和舞会，往往是通宵达旦。若身临其境，您会感到安提瓜和巴布达人真是一个豪放乐观、满怀信心的民族。

古色古香的纳尔逊船坞

位于安提瓜岛南海岸英吉利港的纳尔逊船坞，是所有来岛游客都要观光的名胜，现已成为著名的快艇游览中心。据说一名叫纳尔逊的英国年轻海军上校，曾在此担任过指挥官，船坞因他而得名。在他手下服役的还有一位年轻军官——威克拉伦斯公爵，也就是后来的英王威廉四世。船坞附近有当年专为这位王子修建的住宅。现在这些建筑物经过修整后辟为博物馆，成为引人注目的历史遗迹。船坞内还有一幢被称为“海军上将宅邸”的房子，自建立至今，从未接待过一位海军上将，现在变成接待各国游客的一个古色古香、别具一格的旅社了。船坞北面是当年英军驻守的要塞——雪莉高地，至今山上仍保留着那时殖民者的兵营、炮台等遗迹。

首都圣约翰与旅游业

首都圣约翰位于安提瓜岛西北海岸，1982年人口约3

万，是岛国的政治、经济和文化中心，也是一座景色优美的海滨城市。城内有著名的圣约翰大教堂、威克拉伦斯宫殿和公园等，城郊还保留着几座古堡的遗迹。蒙斯高地的考古博物馆和地面卫星追踪站也是游客必到之处。城郊现代化的库利奇国际机场是航空运输中心，已同美国等六家国际航空公司通航，同时又与11家外国轮船公司有联系，海空交通十分方便。

安提瓜岛上的松软沙滩和巴布达岛上的玫瑰色海滨浴场，每年都吸引着大批外国游客。据统计，1984年约有20万名外国游客来这里游览和度假。全国有百分之六十的就业劳动人口从事旅游服务业。旅游业的收入占国民生产总值的百分之四十，是岛国外汇收入的重要来源，在国民经济中占重要地位。

为发展旅游业，政府制定了各种优惠政策，吸收外国投资，其中美国资本尤为突出。

努力发展民族经济

安提瓜和巴布达是东加勒比地区经济状况较好的国家之一。1983年人均国民收入达1700多美元。农业和旅游业是岛国的主要经济部门。甘蔗是最重要的农作物，种植面积为5000多公顷，约占耕地面积的百分之七十，蔗糖是它的主要出口物资，约占出口总额的百分之八十。海岛棉培植成功后，现已成为岛国占第二位的农作物。巴布达岛的居民大多

从事渔业和牧业。岛国居民生活中必需的粮食，则需进口。为改变产非所用，用非所产的经济落后局面，政府重视经济的多样化发展。首先是扩大粮食生产，逐步改变粮食的对外依赖。另外还努力发展畜牧业、渔业、蔬菜和水果生产。近年来，岛国的鸡、猪、牛等畜产品已能基本自给。

岛国工业不发达，仅在圣约翰北部，有一个依赖进口原油的炼油厂，炼油能力每天为2500吨，它是全国最大的企业。另外还有一座大型输油站，可为过往船只和飞机提供燃料油。其它工业还有制糖、酿酒、卷烟、服装和食品加工等。

“永远不再从属于别人”

安提瓜和巴布达同加勒比地区其他岛国一样，曾遭受长期的殖民统治。1493年哥伦布第二次航行美洲时，曾在此岛登陆，并以西班牙塞维利亚的安提瓜圣玛丽亚教堂的名字给它命名。随后，西班牙和法国先后侵入，英法为争夺安提瓜的归属权，进行了长达30年的战争。1667年根据布雷达条约，最后沦为英国殖民地。

巴布达岛历史上曾是英国贵族科德林顿的私有财产。1685年，国王查理二世颁发特许证书，将此岛租给科德林顿家族55年。后来女王安妮又把租借期延长99年，代价是“按照王室的要求，每年交一只大肥羊”。以后的200多年间，巴布达岛一直在科德林顿家族统治下。直到1859年，才归安提

瓜的民事管辖。1904年成为安提瓜的组成部分，均由英国进行统治。

为摆脱罪恶的殖民统治，岛国人民曾进行过长期斗争。1736年爆发的大规模奴隶起义，给殖民当局以沉重打击。二次大战后，人民更加觉醒，要求民族独立的呼声越来越高。1967年2月，实行“内部自治”，1981年11月1日终于获得独立。

独立后，岛国政府奉行独立自主的外交政策，重视发展与世界各国的友好合作关系。明确宣布“我们必须捍卫我们的自由，以保证我们永远不再从属于别人”。

凤凰花盛开的岛国

——圣克里斯托弗和尼维斯联邦

在烟波浩渺的加勒比海上，分布着许多小岛国。这些小岛国原为欧洲殖民主义者的殖民地，随着世界民族解放运动的不断高涨，他们纷纷宣布独立，成为一个个小岛国。圣克里斯托弗和尼维斯联邦，就是其中最年轻的一个，今年（1988年）才刚满4周岁。它的面积只有269平方公里，只有我国崇明岛的四分之一大，1984年人口约4.5万。

哥伦布与国名

圣克里斯托弗岛又叫圣基茨岛。1493年，哥伦布第二次航海到新大陆时，无意中“发现”了此岛，就以他的守护神的名字——圣克里斯托弗给它命名。其实，世居该岛的加勒比印第安人称此岛为“利亚穆伊加”，意思是“富庶之岛”。

圣基茨岛是该国的最大岛屿，长37公里，宽8公里，面积

168平方公里。它是一座火山岛，全岛地势呈圆锥形。岛的西北部耸立着全国最高的米塞里山，海拔1156米。在它的山顶上还有一个火山口湖，周围被茂密的森林所环绕，风景优美，吸引着众多的外国游客。

在圣基茨岛东南的海面上，另有一座小岛，叫尼维斯。该岛面积93平方公里，是全国第二大岛。该岛也是一座火山岛，呈圆锥形。中部最高的尼维斯峰海拔985米，山顶经常白云缭绕，远望犹如雪峰一般。所以，当哥伦布1493年“发现”这个岛时，错称它为“雪岛”，音即“尼维斯”。其实，这里全年温度为17°—33℃，是根本不会有雪的。尼维斯火山山麓森林茂密，四季如春；沿岸有白色的珊瑚海滩，映衬着碧蓝的大海，真是风景如画，为绝好的旅游胜地。尼维斯岛的首府是查尔斯敦，它是美国宪法起草人亚历山大·汉密尔顿的故乡。旧首府詹姆斯敦于1680年被海啸吞没，至今人们仍可潜水参观它的遗址。

除了以上两个火山岛之外，该国还有一个小石灰岩岛，叫桑布雷罗岛。它的面积仅有5平方公里，至今岛上仍无人定居。

象甘蔗一样甜的国家

有人称圣克里斯托弗和尼维斯联邦是个象甘蔗一样甜的国家。的确，甘蔗种植业和制糖工业是它的经济命脉，甘蔗种

植面积约占全国耕地面积的三分之二，从事糖业生产的劳动力约占全国劳动力总数的四分之一。在两个主岛上，火山灰风化形成的土壤，非常肥沃，加上这里气候温暖，降水丰沛，确是种植甘蔗的理想地方。自17世纪中叶，欧洲殖民者在这里开辟种植园以来，甘蔗和制糖就成为岛国的经济命脉。当你一踏上它的国土，你就会被淹没在甘蔗田的绿色海洋里。由棵棵茁壮的甘蔗所组成的青纱帐，散发出沁人肺腑的清香，这里真是甘蔗的王国啊！每到收割季节，工人们顶着烈日，挥刀砍蔗。收割的新蔗，由一列列窄轨火车运送到制糖厂，经加工制成一袋袋雪白的蔗糖，再由窄轨火车源源不断地运往海港出口。

近年来，这个岛国的甘蔗单位面积产量在西印度群岛各国中居第一位，每公顷年产80吨。它的蔗糖年产量1984年约3万吨，蔗糖出口额占农产品出口额的90%，占全国出口总额的60%。

一部比苦瓜还苦的历史

人们不会想到，这个象甘蔗一样甜的国家，却有着一部比苦瓜还苦的历史。自1493年哥伦布“发现”圣基茨岛以后，欧洲殖民主义者象灾星一样降到了这个岛上。1623年，英国殖民者在岛上建立了西印度群岛的第一块殖民地。并以此岛为基地，将其势力向附近岛屿扩展，从而使圣基茨岛成

为英属西印度群岛的“殖民地母岛”。1628年，英国又占领了尼维斯岛。法国殖民者也不甘示弱，在1627年也在圣基茨岛上建立殖民地。英、法殖民联军，给世代居住在岛上的加勒比印第安人带来了深重的灾难。“血河”的故事，就是一曲催人泪下的悲歌。

1629年，英、法联军从圣基茨岛的东南和西北角，把当地居民驱赶到岛中央，强行绑架壮劳力。当地居民忍无可忍，奋起反抗，使用落后的弓箭和石头同敌人进行殊死搏斗。显然敌不过用来复枪和火炮武装起来的殖民联军，他们边战斗，边退却，一直退到一条峡谷上。最后，箭尽粮绝，集体跳河自杀，壮烈牺牲。峡谷两边的殖民军却发出阵阵狞笑。他们兽性发作，把当地居民当活靶子，举枪射击。就这样，数千名加勒比印第安人的鲜血染红了河水。后人为铭记这件民族的千古冤仇，而把这条河叫做“血河”。

殖民统治的遗迹——威尔斯王子城堡

欧洲殖民者为镇压土著居民——加勒比印第安人，奴役从非洲贩运来的黑奴，强迫他们在甘蔗种植园里做苦工。因而在圣基茨岛西北海岸的布林斯通山上，筑起了一座坚固的城堡，叫威尔斯王子城堡。布林斯通山，海拔228米，平地崛起，四周为悬崖峭壁，与隔海的圣尤斯特歇斯岛相对峙，扼居海上交通咽喉，形势非常险要，被称为“西印度群岛的直布

罗陀”。

汽车沿盘山公路而上，可以登上半山腰的空旷地上。这片空旷地有四个足球场那样大小，相传为英、法军队的练兵场。由这片空旷地下车，可徒步拾级而上，历百余级石阶，即可登上山顶的威尔斯王子城堡。这座城堡气势宏伟，全部用巨石砌成。它由三个棱堡组成，分上下三层，城堡内部设有军官室、兵营、医院、军械库、厨房、蓄水池和完整的排水系统；城堡顶层雉堞林立，49门火炮作扇状排列，威风凛凛，虎视眈眈。当年英军称这座城堡是“西印度群岛攻不破的堡垒”。然而，在世界民族独立运动高涨的年代，任何殖民主义的堡垒都会被攻破的。现在，这里已成为这个国家的旅游场所。

首都巴斯特尔

巴斯特尔位于圣基茨岛的西南海滨，是岛国的主要城市和港口，已有350多年的历史。人口1.6万，约占全国总人口的三分之一。它是由法国人于1627年始建起来的，1867年的一场大火，使这个古色古香的城市毁于一旦。如今的巴斯特尔，高楼林立，一座座现代化大厦拔地而起，巍然屹立在风景如画的蓝天碧海之间。这里森林繁茂，绿草如茵，鸟语花香，四季如春，是著名的旅游胜地。

近年来，它的工业发展迅速，制糖、酿酒、卷烟、电视

机元件、棉纺、建材等工厂的建立，使首都的工业产值跃居全国首位。城内有圣乔治教堂、总督宫和热带植物园等名胜古迹。为适应旅游业的发展，又修建了现代化的戈登罗克国际机场，能起降中型喷气客机，同纽约、伦敦及附近岛国有班机来往。据统计，1980年游客达7.3万人，主要来自美国、英国、加拿大等地。

让凤凰花开得更火红吧！

凤凰花，是圣克里斯托弗和尼维斯联邦的国花。每年5—9月，为盛花期，花大而密，花红似火。当凤凰花盛开时期，火红的花海，把整个岛屿都染红了。若从海上远眺此岛，犹如一缕红霞，横抹在蔚蓝色的加勒比海上。

据统计，1982年，岛国的人均国民生产总值超过1100美元，居民生活水平已属小康。

自1983年9月19日，圣克里斯托弗和尼维斯联邦宣布独立之日起，历经三个多世纪的殖民统治结束了，岛国人民比苦瓜还苦的历史一去不复返了。

让凤凰花开得更火红吧！

幸存的加勒比印第安人的国度

——多米尼加联邦

纵列在加勒比海东大门的小安的列斯群岛，象一队卫士，日夜抵御着大西洋的风浪。在这队卫士中，夹在法属瓜德罗普岛与马提尼克岛中间的多米尼加联邦，是最高大的一个。

“多米尼加”意为星期天

在加勒比海地区的岛屿中，许多岛名都同哥伦布有关，多米尼加就是其中的一个。当哥伦布1493年11月3日第二次航行美洲，到达这个岛上时，正值星期天。于是他便把该岛命名为“多米尼加”，在西班牙语中意即星期天。在加勒比海诸岛中，当年哥伦布用“多米尼加”命名的有两处。一个是多米尼加共和国，它位于大安的列斯群岛的海地岛以东；另一个是多米尼加联邦，位于小安的列斯群岛，面积751平方公里，1982年人口才9万，居民讲英语，它于1978年11月3

日宣布独立。在当今拉丁美洲30多个独立的国家中，多米尼加联邦的尤金妮亚·查尔斯小姐是唯一的女总理。她个性鲜明，处事干脆利落，为年轻的岛国增加了不少知名度。

多山的岛国

多米尼加联邦是一个美丽的火山岛国，山脉由北向南绵延，宛若脊柱，贯穿全岛。岛上层峦叠嶂，地势崎岖，森林茂密，河流交错，交通不便。山区面积约占国土的五分之四。海拔1447米的迪亚普洛丁山是全岛的最高峰。因地势较高，降雨量就特别大。全岛百分之八十以上地区降雨量超过2500毫米，中部山区可达6000毫米。由于降水丰沛，岛上河溪密布，虽无舟楫之利，却蕴藏着丰富的水力资源。据统计，岛上水电站的发电量就占全国发电总量的百分之四十以上。

奇异的沸腾湖

这个火山岛国，虽然火山久已停止喷发，但喷气孔和热矿泉遍及全岛。被人们称为加勒比地区两大奇迹之一的沸腾湖（另一个奇迹是特立尼达岛上的天然沥青湖），就隐藏在南部瓦特山附近的山谷中。这个湖位于海拔690米的山上，湖

长90米，宽约60米。湖水一会儿干枯，一会儿上涨。湖水上涨时，湖面沸滚翻腾，象开了锅一样烟雾缭绕，故而得名“沸腾湖”。沸腾湖也叫间歇泉，是温泉的一种。它的形成与地下岩浆活动有关。湖的周围受到喷出来的硫磺蒸汽的影响，大部分植物被熏死，显出一片荒凉的景象，故人称它为荒谷。岛上丰富的地热资源，有待于今后开发利用。

到沸腾湖去游览，并非是一件易事。那里没有公路，交通不便，游客需徒步几小时，翻越两座900米高的山岭才能到达。如果恰逢沸腾湖静歇时，湖中无水，就可见到湖底的喷水孔。但是，瞬息间，大地抖动，山谷轰鸣，一股水柱突然从湖底冲天而起，高达数米，异常壮观，实在令人惊叹。

国鸟——“西色罗”鸚鵡

岛国地处热带，但因四面环海和海风终年吹拂，气候并不炎热，全年气温在 26° — 32°C 之间，昼夜温度相差无几。7—9月是飓风季节，常给岛国带来巨大损害。热带雨林和山地常绿林遍布全岛，森林覆盖面积达百分之八十，有“森林之国”的称誉。红木、雪松、芒果树、巴拉达树等是岛上名贵树种。还有一种珍贵的戈米尔树，树高达30米，木质优良，是上等建筑材料。

在葱茏的密林中，有众多的奇鸟珍禽，其中名叫“西色罗”的鸚鵡最为名贵，被视为多米尼加联邦的国鸟。在多米

尼加联邦新的国旗中心，就是一只“西色罗”鸚鵡。“西色罗”羽毛绚丽多彩，绿色间红色，嘴和爪呈金黄色，是岛国独特的一种鸟。

单一的农业经济

据统计，多米尼加联邦是这个地区人口密度最小的岛国。居民中黑人和混血种人占绝对优势。岛上山峦叠嶂，交通不便，对自然资源的开发利用水平较低，农业用地仅占国土面积的百分之十五左右。

长期的殖民统治，使岛国贫穷落后，经济畸形发展。农业是它的主要经济部门，以种植香蕉、椰子、柠檬、酸橙等热带水果为主。1983年香蕉产量3.9万吨，其出口额约占外汇收入的百分之六十以上。从事香蕉生产的劳力约占总劳力的百分之五十。柠檬也曾是它的主要出口商品，1940年出口量曾占世界首位，1983年产量约0.5万吨，仍占重要地位。岛上还盛产酸橙，它类似柠檬，但它是比柠檬更酸的一种水果。海员们饮用后，可防止因长期航海不食新鲜蔬菜而引起的坏血病。出口商品大部分运往英、美等国。但是，长期以来粮食和蔬菜则需进口。为解决粮食问题，政府拨出专款来发展玉米和蔬菜生产；同时建立了猪场和鸡场。这个国家的工业基础薄弱，只有一些小型的农产品加工厂和日用品工厂，但手工编织业较为发达。1982年人均收入达到890美元。

首都罗佐

首都罗佐座落在岛国的西南部，依山面海，是全国第一大城市和重要港口。1982年人口1.8万。居民大多信奉天主教，通用英语。但民间多用法语，岛上的许多山川、城镇都是以法语命名的。“罗佐”在法语中即芦苇之意。

罗佐是一座景色幽美的港城。青山绿水使它显得俊美秀丽，富有生气；市内高大的观赏树木排列成行，显得整齐幽雅。市中心现代化的建筑群耸立成排，各类商店林立其中。城内有雄伟的政府大厦、罗马天主教堂、圣乔治教堂、博物馆和美丽的温泽公园等名胜。城郊有一座西半球最著名的植物园，这里荟集了国内外许多珍贵花木。每当黄昏之时，椰子树的身影衬托在晚霞之中，构成一幅动人的图案，常常使游人流连忘返。但因岛上交通不便，目前旅游业未能得到很好的发展。

近年来，政府为发展旅游业，在全岛划出十分之一的地区作为“天然公园”。一方面是为保护岛上的自然风光，另一方面也是为了吸引更多的游客。游客从70年代初的1万多人，到目前已增加到3万多人，旅游业也成为外汇收入的重要来源。

幸存的加勒比印第安人

岛上最早的土著民族是加勒比印第安人。17世纪时，蔗糖成了最赚钱的热门货，适宜种植甘蔗的多米尼加岛就成了英法殖民者争夺的目标。1627年英国控制该岛，1632年英、法为争夺该岛发生战争。法国一度取胜占领该岛。此后，该岛一直处于英、法二者交替掠夺的状态。

岛上的加勒比印第安人为抵抗殖民者残酷的压迫和掠夺，曾进行过长期的斗争。他们为避免血腥屠杀，进入深山老林，坚持斗争。在小安的列斯群岛中，仅在多米尼加联邦岛上，由于地形和植被的掩护，才有土著民族加勒比印第安人幸存下来。现居住该岛东部萨里比亚地区的2000多人，就是这个古老部族的后代。他们有自己的行政管理制度和部落领袖。他们生活简朴，以种植香蕉、捕鱼、造独木舟和编筐为生。这一地区现已被划为“加勒比族印第安人保护区”。

新的起点

经过长期地不屈不挠地英勇斗争，在1978年11月3日多米尼加联邦终于宣布独立。独立后，岛国政府不断采取措施，以改变贫穷落后和经济畸形发展的状况。为发展民族经

济，实行了农业多样化和工业化政策。同时政府还提倡“混合经济”，即私有、合作和公有三种经济同时发展，并积极鼓励外资开发当地资源。

在国际事务中，联邦政府奉行不结盟政策，支持发展中国家的斗争，积极发展与各国的友好关系，特别重视与加勒比地区国家和未独立的国家发展友谊。多米尼加联邦政府和人民在新的起点上，将走向繁荣昌盛的道路。

乘汽车能观看火山口的岛国 ——圣卢西亚

在碧波浩渺的东加勒比海上，散布着宛如一串项链似的岛弧，其中有一个火山仍在喷发的美丽岛国，它就是乘汽车能观看火山口的国家——圣卢西亚。由于火山成为这个岛国自然景观物的代表，所以在它的国旗上绘制着高矗的火山图案。

国名与修女

圣卢西亚位于小安的列斯群岛的南半部，北邻法属马提尼克岛，南望圣文森特岛。长43公里，宽22公里，面积616平方公里。1984年全国人口12.5万，主要是黑人和混血种人，也有少数白人和印度人。居民多数信奉天主教。通用英语，也有不少人讲克里奥尔语。

在西印度群岛中，带“圣”字的地名特别多，圣卢西亚就是其中的一个。这些名称大多与宗教有关，圣卢西亚原是意大利西西里岛的一位修女的名字。因这位少女在12月13日

殉教而被定为圣卢西亚节。由于哥伦布于1502年12月13日圣卢西亚节那天登上此岛而得名。

战略要地

欧洲殖民主义者都曾把加勒比海的群岛当作侵略大陆的跳板，为控制这些岛屿及附近的海峡，进行了长期地激烈争夺。1639年圣卢西亚沦为英国殖民地，人民奋斗了三个世纪，于1979年2月22日宣布独立。巴拿马运河凿通后，加勒比海诸岛不仅是南北美洲的纽带，也是太平洋东岸与大西洋西岸海洋航道的必经之地。大、小安的列斯群岛扼守着这条水道的门户，圣卢西亚位置适中，是著名的战略要地。首都卡斯特里是一个天然良港，1984年有人口4.5万。它建于1650年，1948年曾毁于火灾。目前，它有许多现代化的楼房，也还保留着一些古老的法国石屋和英国砖屋。在海轮普遍烧煤的年代，这里曾是进出巴拿马运河船只的加煤站，每年到此加煤的轮船超过1000艘，那时卡斯特里曾被列为世界闻名的第七大港。

乘汽车能观看的火山口

圣卢西亚是一个地处热带的火山岛国。境内层峦叠翠，

异峰突起。它在自然地理方面最有特色的地方，就是西南部的苏夫列尔活火山及闻名于世的夸利博火山喷火口。苏夫列尔火山是世界上唯一能开着汽车进去，坐在车里观看的活火山。因为它的活动只限于从火山口冒气和发出啞啞的响声，而不会伤害坐在汽车内的人，“苏夫列尔”一词就是硫磺的意思。

在岛国的西南有西印度群岛著名的风景区。海岸边的皮特峰象一名英俊威武的哨兵，守卫着美丽的花园城镇——苏夫列尔港。在它以东不远的火山口上，有一个不断喷涌、热气腾腾的硫磺温泉，它喷出的热流，形成很高的水柱，不少游客都专程前来饱览涌泉奇景。在直径约6.5公里的范围内，就有18座熔岩丘和7个火山口。热水泉、喷气孔到处可见。最近在这里又修建了一批华丽浴池，以供游人作温泉浴和治疗疾病。

旅客的金币

圣卢西亚雨水充沛，气候温和。年降雨量由南部沿海的1400毫米，到内地增到3500毫米。年平均气温21—27℃。

1—4月是旱季，5—8月是雨季。岛上香蕉园层层叠叠，椰树林茂密成荫，呈现出一派浓郁的热带景观。海岸曲折多姿，海水清澈明静。游人可在宽阔的白沙海滩上享受日光浴，也可潜水或乘游艇去欣赏大海中美丽的珊瑚树和热带

鱼。奇特秀丽的苏夫列尔活火山与风景如画的首都卡斯特里，吸引了大批的游人来这里观光。卡斯特里和苏夫列尔是岛国的两个主要城镇。它们都有现代化的高楼大厦，同时还保留一些古老建筑。卡斯特里是岛国的货物转运站和旅游中心，建有现代化的机场，海空交通都很便利。

圣卢西亚绚丽多姿的景色，为旅游业的发展提供了良好条件，每年都有大批游客来这里参观、游览和治疗疾病。1978年游客已超过10万，收入1500万美元。1983年游客有11万多人，主要来自美、英、加等国。旅游业已成为岛国外汇收入的重要来源，享有“旅客的金币”的盛誉。

为促进旅游业的进一步发展，政府正在积极发展交通运输业。扩建了卡斯特里深水港，新建了居德萨克港，在南北两个飞机场新建了办公大楼。

绿色的金子

“绿色的金子”也是圣卢西亚的重要财源，它指的是香蕉。岛国的经济以农业为主，盛产香蕉，它是东加勒比海诸岛中有名的香蕉产地和出口国，被誉为“香蕉之国”。香蕉最高年产可达8.5万吨，1983年产量近7万吨，大部分出口英国。香蕉出口额占岛国出口总额的45%，占农产品出口额的80%。全国约有三分之一的人直接或间接靠香蕉为生。椰子是占第二位的出口农产品，通常和香蕉间作，1980年产量为

3.7万吨。其它农产品还有可可、水果等。沿海还盛产各种鱼虾。

卡斯特里和南部海岸的旧堡是岛国两个最大的工业区，主要生产椰油、啤酒、家具、矿泉水饮料、服装、食品及电子零件等。1982年建成一座进出口石油的大型油港，还计划建一座石油加工厂。

1983年，“旅客的金币”和“绿色的金子”使岛国的人均国民收入超过1100美元，成为该地区经济状况较好的国家之一。

火山岛国

——圣文森特和格林纳丁斯

在1979年10月27日，东加勒比海上的美丽岛国圣文森特和格林纳丁斯正式宣告独立，第一面由蓝、绿、黄三色组成的新国旗，在首都金斯敦上空迎风飘扬。从此岛国人民打碎了殖民枷锁，获得了新生。

法国神甫与国名

圣文森特和格林纳丁斯位于圣卢西亚和格林纳达两个岛国之间，它由主岛圣文森特及格林纳丁斯群岛北部的贝基亚等一些小岛组成。面积389平方公里，1983年人口约11.4万，百分之九十以上是黑人和混血种人，其余为白人和印度人，在圣文森特岛上还有为数不多的印第安人（约200人）。居民多信奉天主教和基督教新教。官方通用英语。

在西印度群岛中，带“圣”字的地名很多，他们的命名大多与宗教有关。圣文森特岛就是哥伦布在1498年1月22日，“发现”并登上此岛时，恰逢圣文森特节而得名。圣文

森特原是一位法国天主教神甫的名字，沿用至今而成了这个岛国的国名。

火山岛国

圣文森特是个火山岛。长29公里，宽18公里，面积345平方公里，占国土面积的百分之八十九。举世闻名的苏夫列尔山位于岛的北部，海拔1234米，是岛国的最高峰，也是小安的列斯群岛中两座活动频繁的火山之一。历史上它曾多次爆发；1902年5月，苏夫列尔火山爆发时，熔岩毁坏了全岛三分之一的土地，并无情地夺去了2000多岛民的生命。它有新、老两个火山口，老火山口海拔600米，山口积水，形成火山口湖。1971年11月火山口湖里的湖水突然沸腾，湖中央冒出一个小岛来。1979年4月13日，在它沉睡了77年之后又咆哮起来，在20多天中接连爆发20次。它的喷火口宽约1.6公里，喷程高达数千米。当时火红的岩浆夹杂着灰尘飞上了高空，使火山口湖中的小岛又化为乌有。岩浆所到之处，房屋、农田均被摧毁，二万多人被迫撤离家园流离失所。农业和旅游业所受的损失尤为惨重。据估计，仅安置灾民的费用就占去岛国财政收入的一半。因此，火山对于岛国的国计民生至关重大。火山成了圣文森特和格林纳丁斯的象征。

延伸在圣文森特岛和格林纳达岛之间的格林纳丁斯群岛北半部的贝基亚、卡瑙安等44个岛屿，归圣文森特管辖，有人

居住的岛屿为数不多。

葛粉产量世界第一

岛国的经济以农业为主。农业收入约占国内生产总值的百分之二十，农产品约占出口总额的百分之九十。主要农作物有香蕉、葛薯(也叫竹芋)等。二次大战后，香蕉生产得到了迅速的发展。1983年种植面积达1600公顷，年产香蕉约3万吨，占岛国出口总额的60%，几乎全部出口到英国。它是世界最大的葛薯生产国，葛薯是一种根茎作物，通常种植在肥沃的坡田上，块茎长约半米，收获后加工成葛粉。葛粉可制饼干和小儿食品，也可用来做冰淇淋，是婴儿和病患者的良好食品。岛国有五家葛粉加工厂，生产的葛粉质地纯佳，在世界市场上居垄断地位。它出口的葛粉占世界消费量的90%以上，美国是主要消费对象。其他农产品还有椰子、肉豆蔻、可可和水果等。

首都金斯敦

首都金斯敦是一个美丽多姿的海港城市，位于圣文森特岛的西南部，依山傍水，风景秀丽。1964年把港口扩建成深水港，可同时停泊两艘远洋货轮。到这里若遇上“香蕉日”，

金斯敦码头更是热闹非凡。所谓“香蕉日”就是外运香蕉的货轮驶抵金斯敦港时，当地居民怀着丰收的喜悦，用装饰得五彩缤纷的卡车，将香蕉运往港口，全市各条交通线上都显得十分繁忙，也给整个城市带来欢乐的气氛。

城内有许多教堂和古堡，金斯敦自由图书馆收藏着加勒比人的很多珍贵文物。阿纳斯瓦尔国际机场能起降大型喷气客机，海、空交通均很便利。城郊还有一座西印度群岛最古老的植物园，据说面包树就是从这里传入附近其它岛屿的。

在东加勒比海诸岛中，圣文森特和格林纳丁斯的经济水平较低，工业基础十分薄弱。现有工业主要是为国内消费服务的农副产品的加工工业，工业产值仅占国民生产总值的百分之九，1983年国民生产总值人均780美元。工业大都集中在金斯敦，除葛粉加工厂外，还有椰子仁干加工厂和香烟、糖酒、家具、服装等工厂。新建的面粉厂和香蕉箱制造厂也已投产。

发展中的旅游业

岛国地处热带，降雨充沛，年平均降雨量2000毫米，无四季之分，只有旱季和雨季之别。1—5月为旱季，其余为雨季，年平均气温26℃。最好的旅游季节为12月到第二年的5月。圣文森特岛有景色诱人的海滨浴场，宏伟壮观的火山遗迹，吸引着来自世界各地的大批游客。格林纳丁斯群岛是

由一些风光绮丽的珊瑚岛组成。岛上花繁树茂，绿草如茵，风光明媚，景色宜人；海滩覆盖着白沙，远处碧波如镜，是游览和进行海水浴的天然场所。这里具有“世外桃源”般的宁静，仅有机帆船沟通它与外界的联系。为发展旅游业，政府同意美国企业在只有7平方公里的卡瑞安岛上建造一个深水港，并在岛上建立饭店和轻工业等。

1983年岛国接待游客7.28万人，游旅业在国民经济中已占重要地位，它的外汇收入仅次于农业而居第二位。

加勒比海上的“香料岛国” ——格林纳达

在加勒比海地区，小安的列斯火山岛弧的南端，有一个终年高温多雨，遍地芳草鲜花，豆蔻馨香扑鼻的“香料岛国”——格林纳达。

火山岛国

格林纳达西濒加勒比海，东临大西洋。北面是圣文森特和格林纳丁斯，东北是巴巴多斯。它由格林纳达岛、卡里亚库岛等岛屿组成。格林纳达交通位置重要，加勒比海地区出产的石油，有一半要经过它旁边的深水航道。全国面积344平方公里，其中格林纳达岛占总面积的百分之九十以上。该岛南北长34公里，东西宽19公里。中部山脉南北纵贯，最高峰圣凯瑟琳峰海拔840米。全岛地势自中部向海岸逐级降低，海拔在500—700米的山峰就有5座。岛上有一半是山地，其余为不足150米的沿海丘陵和小片平原。多水是这个岛国的一大特

点，火山口湖、瀑布和矿泉到处可见。发源于中部山区的数以百计的小河流呈辐射状直趋入海，流程短、落差大、水力资源丰富。大伊丹湖是该岛山中海拔最高（550米），面积最大和风景最美的火山口湖，东北部的安托恩和利伏拉也是两个风景如画的火山口湖。格林纳达还有众多的淡水泉和热矿泉，矿泉中有铁质泉、碳酸泉和硫磺泉等。这些矿泉既丰富了自然景色，又有各种医疗作用。因此，格林纳达是一个多山、多水、多矿泉，气候宜人，风景秀丽的岛国，为旅游业的发展提供了良好条件。岛国1983年有人口11万，其中95%是黑人和混血种人。英语为官方语言，但有部分人讲法语。

香 料 之 岛

世界袖珍国中有两个著名的香料之岛：一个是非洲的科摩罗岛，另一个就是美洲加勒比海上的格林纳达岛。格林纳达的肉豆蔻产量居全球首位。岛国虽地处热带，但因四面环海，山势又高，所以气候温和宜人。年均温26℃，1—5月为旱季，其余为雨季。年平均降雨量1900毫米，山区竟高达4000—5000毫米。由于终年高温多雨，故岛上植物繁茂，满山遍野生长着芳草鲜花，其中最多的是豆蔻树。豆蔻树是一种常绿乔木，其果实内有坚硬的种皮和仁，仁即肉豆蔻。两者均有浓烈的香味，可供调味用。它主要栽培在地势高，气温稍低，雨量最丰沛的中部山区，是岛国的特产。另外，还

有丁香、胡椒等。因此，岛上到处香气扑鼻，素有“香料之岛”的美称。据说过去航海的人凭着豆蔻花的香味，就可以很方便地找到格林纳达。格林纳达一直是世界上肉豆蔻的主要产地之一，其产量占世界总产量的三分之一。1983年出口肉豆蔻3000多吨，换外汇440万美元。在岛国的国旗上绘有肉豆蔻的图案。

可可与香蕉

肉豆蔻、可可与香蕉是格林纳达的三大农产品，也是它的三大出口物资。豆蔻树种在高坡上，可可树在它之下。可可种植面积超过5000公顷，1983年出口2400吨，换外汇200万美元。它的出口贸易额仅低于肉豆蔻而居第二位。香蕉几乎在全岛均有种植，面积在3000公顷以上，年产量曾达2.1万吨，位居农业出口的第三位。

在格林纳达的国民经济中，对外贸易起着重大作用，三大出口物资曾占到出口贸易的92%。另外，岛国还盛产椰子、甘蔗、棉花及蔬菜等。

农业是岛国的经济支柱，人民大都以农为业，耕地约占全国面积的70%，但粮食不能自给，需要进口。粮食和食品在进口货物中占30%以上。岛国种植的粮食作物不是一般谷物，而是木薯、甘薯等，还有一些名目繁多的热带木本粮食作物。为减少粮食进口，政府正在采取措施，积极开展在山

坡地种植水稻的研究。

“海上仙境”

格林纳达向以山川秀丽，风光明媚闻名于世，很早就被人们誉为“加勒比海上的宝石”、“西印度群岛的珍珠”、“太阳之岛”和“海上仙境”等。这些美誉从不同的角度反映出岛国的自然之美。

格林纳达的旅游发展较早，二次大战后，发展更为迅速。晶莹的细沙海滩和碧蓝的海水吸引着大批慕名而来的游客，1978年曾高达14.8万人。1983年到岛上的游客降为3.2万余人，收入就达1300多万美元，旅游业已成为岛国的第二大经济部门。

格林纳达是60年代兴起的邮票之岛。它发行的邮票，印刷技术之先进，设计图案之优美，在拉丁美洲各国中首屈一指。近年来，它每年在邮票上都得到几十万美元的收入。

圣乔治与“跳海者”

首都圣乔治位于此岛的西南海岸，在卡雷纳奇内港同大海之间的狭长半岛上。依山面海，水深港静，潮差较小，是东加勒比海著名的天然良港和游艇租赁中心。

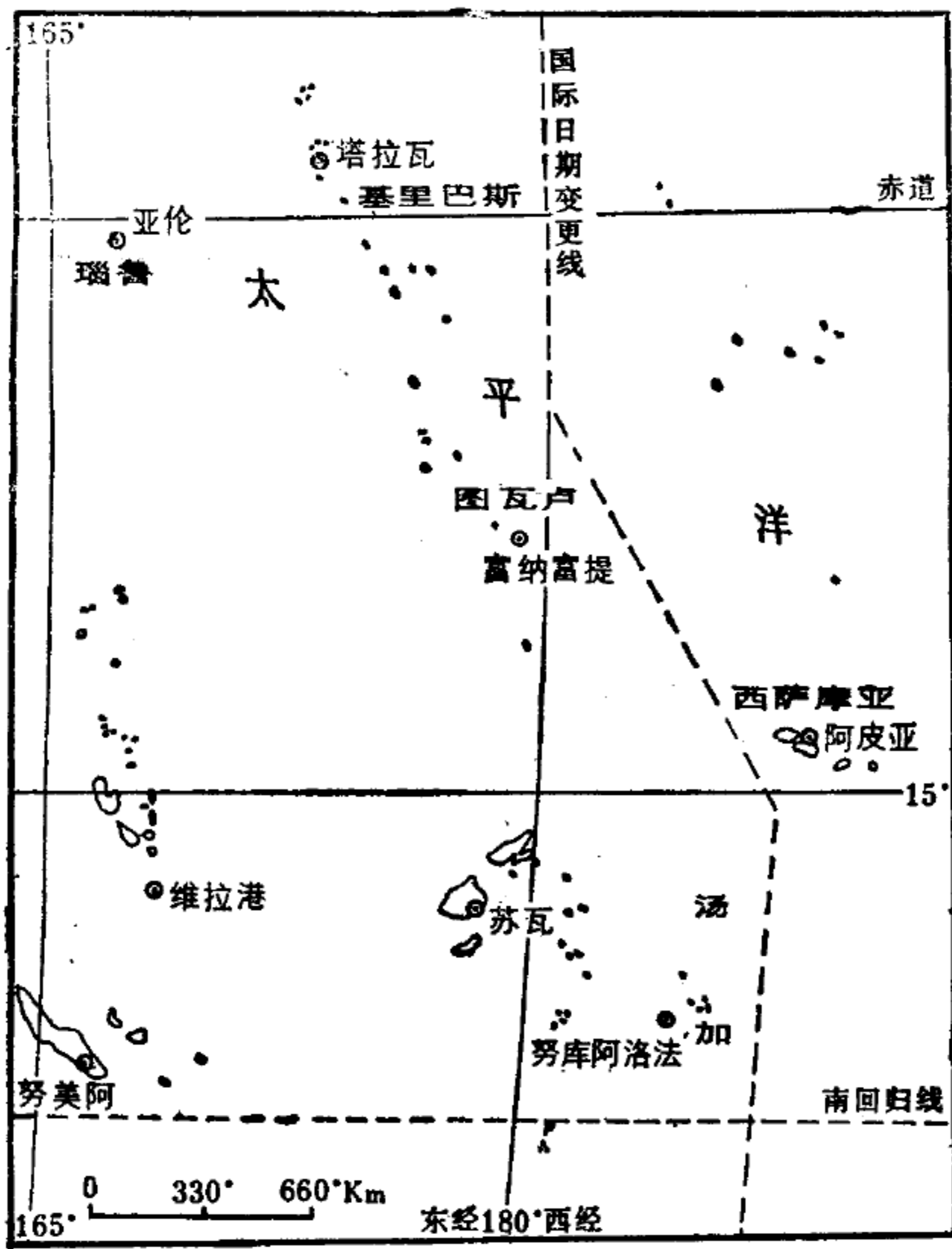
圣乔治市区俨如一幅美丽图画。色调柔和的海港、高低

错落的欧式建筑、枝繁叶茂的绿树和远处苍翠的山峦，使得它绚丽多姿，被誉为该地区最优美的港口城市。漫步街头，清洁整齐，大小花园，鲜花盛开，散发着沁人的芳香。圣乔治是岛国的政治、经济和文化中心。市内的格兰比街、教堂街一带是热闹的商业区，那里出售岛国的特产“香篮”、草席和地毯等手工艺品。城内有罗马天主教堂、英国圣公会教堂、乔治要塞和总督宫等古老建筑。南郊有著名的大安斯海滩，许多豪华的旅馆、饭店均集中在这里。另外，还有水产俱乐部和海豚馆，供游客参观。

圣乔治还集中了岛国的大部分工业，市内有制糖、酿酒、椰子加工、卷烟、造纸和船舶修理等工厂。肉豆蔻、可可和香蕉等出口物资几乎全部经由这里运往国外。它的南郊正在兴建一座大型国际机场。

岛国北海岸有一座著名的城镇——索特尔斯。1650年法国殖民者软硬兼施，用几把斧子、几颗玻璃球和两瓶白兰地酒的代价“买”下了格林纳达岛。当印第安人发觉上当受骗时，便与殖民者展开了殊死的搏斗。由于寡不敌众，印第安人最后退到岛北端的一个悬崖上。余下的40多人一齐投海，英勇就义。这个悬崖就在索特尔斯附近，它连同这个城市的名字一并成为这段英勇斗争历史的见证。索特尔斯在法语中意即“跳海者”。

几个世纪以来，当地人民反抗殖民主义的斗争从未间断过，终于在1974年2月7日获得独立。1985年10月1日，中格两国建立了外交关系。



大洋洲的“袖珍国”

大洋洲

磷酸盐之国

——瑙鲁

目前世界上有30多个岛国，其中面积最小的要数瑙鲁共和国了。全国领土只有一个面积仅24平方公里的小岛，海岸线不超过19公里，一个人步行在三小时内就可以周游全国，乘公共汽车环绕全国一周只需15分钟，可以说是最典型的微型国家了。全国人口有8400人，也是大洋洲人口最少的国家，它不设首都，行政管理中心是亚伦。

赤道岛国

瑙鲁位于南太平洋上，属密克罗尼西亚群岛。岛屿中心位置在东经 $166^{\circ}56'$ 和南纬 $0^{\circ}31'$ 的交点上，离赤道仅有42公里，故称为“赤道岛国”。瑙鲁的国旗形象地说明了它的地理位置特点，在深蓝色的长方形国旗上，中部有一条金黄色条带表示赤道，条带的左下方有一颗12个角的白星，以表示瑙鲁早期是由12个部落组成的。

由于瑙鲁在赤道附近，所以终年受赤道低气压带的控

制，全年高温多雨，属于热带海洋性气候。年平均气温在27—32℃之间，白天虽然酷热，但早晨和夜晚受海风吹拂，倒觉得凉快。年降水量在2000毫米以上，有的年份高达4500毫米，降水较均匀。由于地表透水性强，所以岛上缺乏河流与湖泊。瑙鲁的水资源短缺，工业和食用淡水全靠水库蓄积雨水，干旱时期还需要从国外进口淡水。瑙鲁政府定期派出船只专程从澳大利亚、新西兰等地运进淡水，水费极其昂贵。

白色海滩

瑙鲁是一个椭圆形的珊瑚岛，四周全为珊瑚礁环绕，地势低平。从沿海向内部依次是白色海滩、绿色地带和磷酸盐台地的环状结构。

瑙鲁海岸陡峭，暗礁重重，船只不能靠岸。每逢退潮时，珊瑚礁的尖端露出水面，粉妆玉砌，晶莹剔透，海滩上平铺着洁白的沙子，犹如皑皑白雪，给海岸披上的银装，同碧蓝的大海相映，显得格外明洁。

由白色海滩向岛屿内部，地势逐渐升高，出现150—300米宽的绿色地带。这里土壤肥沃，种有香蕉、菠萝和蔬菜，是瑙鲁的农业地区。再往里就是高度在12—60米的台地，最高处70米，上覆一层很厚的磷酸盐矿层，是瑙鲁的主要工矿区。

磷酸盐之国

瑙鲁的海岛位置，热带气候与海洋生物丰富等条件，成为鸟类优良的栖息场所。这里曾是大洋上成千上万只海鸟的乐园。千万年来，大批海鸟在岛上留下了一层厚厚的鸟粪与蛋壳，再经过漫长的地质历史年代的成矿作用，使鸟粪形成了今天的磷酸盐矿石。

全岛有六分之五的地方覆盖着厚达6—10米的磷酸盐矿层，个别地方还可以厚达15米，磷酸盐品位高达84%，储量约一亿吨左右，是世界上重要的磷酸盐产地之一。

瑙鲁岛上的这种宝藏的发现是在1900年，许多外国人闻讯接踵而来，首先是英国太平洋磷矿公司于1907年在瑙鲁开采，1914年第一次世界大战爆发后，瑙鲁被澳大利亚占领，战后由澳、新、英三国合营。第二次世界大战期间，瑙鲁曾一度被日本霸占。日本投降后，又成澳、新、英的托管地。直到1968年瑙鲁取得独立，才从外国资本家手中收回磷矿开采权，1970年瑙鲁政府全部接管了磷矿的开采与管理。

磷酸盐开采是瑙鲁的经济基础，瑙鲁财政收入的百分之八十五是靠磷酸盐矿石的输出。近年来平均每年出口磷酸盐矿石220万吨，居世界第5位，年收入13200万美元，按人口平均计算，人均年收入高达27500美元，是美国人均收入的3倍，也超过以盛产石油致富的科威特，可以说瑙鲁是世界上

人均收入最高的国家了。

磷酸盐矿的巨额收入，促使了瑙鲁的社会福利事业的迅速发展。瑙鲁实行普遍免税，进口商品不纳税。全国实行住房、电灯、电话免费，每个公民还享受公费医疗。瑙鲁人生活富裕，家家户户都有电视机、录音机、电唱机等高级消费品，人民过着高水平的生活，因此瑙鲁又被称为“舒适岛”。

瑙鲁国准备搬家

搬家，是人们生活中的常事。可是，作为一个国家搬家，却是世界上罕见的。瑙鲁这个小国由于磷酸盐矿资源的日趋枯竭，正准备搬家呢。

瑙鲁的磷酸盐矿已开采70多年，从1907—1970年共采出4500万吨以上，占全国磷酸盐矿储量的五分之三，剩下的五分之一到本世纪末就要全部采光。随着磷矿资源的日益减少，瑙鲁的经济来源行将枯竭。为了将来的生存，瑙鲁政府每年从出口磷酸盐矿石的收入中提取50%作特别基金，用于向国外投资，主要用于房地产长期投资。到2000年，特别基金总额将达3.7亿美元，平均每个瑙鲁人将拥有50万美元的银行储蓄，仅每年利息收入就有1870万美元，足够养活瑙鲁全部人口。趁现在有钱的时候，瑙鲁政府还在澳大利亚的墨尔本买了大片土地，以2000多万澳元（一澳元合

人民币1.6元) 建造一幢52层的摩天大楼, 定名为“瑙鲁之家”, 用以出租。将来准备把全国居民搬到这里来, 使澳大利亚境内出现一个“国中之国”。

瑙鲁人的福与祸

瑙鲁人体格健壮高大, 男子平均身高1.7米以上, 头发浓黑, 皮肤深棕色, 具有玻利尼西亚人的特征。居民习惯于上身赤裸, 下身围一块布条。妇女穿着用芭蕉叶或椰子叶编织成的草裙, 跳起舞来, 在椰影婆娑树下, 别有一番热带岛国的自然风情。

瑙鲁人由于生活富裕, 一般不干什么重体力劳动, 大多数人在政府公用事业部门工作, 而那些笨重的体力劳动, 则雇用外国工人(主要是图瓦卢人与基里巴斯人)去干。瑙鲁人把大部分精力花在吃喝上面, 逐渐地发展成一个不健康的肥胖民族。一般人体重在200磅以上, 于是糖尿病成灾, 年过40岁的瑙鲁人, 患有糖尿病的比例为20%以上。为此政府专门任命一名节食顾问, 提倡节食减肥。其次, 瑙鲁的车祸也很多, 全岛只有一条19公里长的环岛公路, 但在上面行驶的汽车却有2000辆, 如此众多的车辆必然造成严重的交通堵塞, 而且常发生车祸, 时而有人死于车轮之下。

地跨赤道横越日界线的国家 ——基里巴斯

基里巴斯位于太平洋中南部，正处在国际日期变更线和赤道的交叉点附近，是世界上唯一地跨赤道又横越国际日期变更线的国家。

全国由三组群岛组成，它们自西向东为吉尔伯特群岛、菲尼克斯群岛和莱恩群岛，共拥有23个珊瑚环礁小岛。陆地面积虽只有822.8平方公里，但却分布在东西长3870公里、南北宽2050公里的海域里，是世界上领土最分散的国家之一。辽阔的领海(518万平方公里)为航运、渔业的发展提供了有利条件，但岛屿间距离过远，联系极不方便，孤立闭塞性又影响其社会经济的发展。

基里巴斯是大洋洲最年轻的共和国之一。这个岛国于1606年被西班牙人“发现”。1788年英国海军军官吉尔伯特航行到此，于是将该岛命名为吉尔伯特群岛。1892年沦为英国的保护地，1975年图瓦卢与吉尔伯特分离。1977年1月实行内部自治，经过与英国多次谈判，终于在1979年7月12日获得独立，它是大洋洲第10个独立的国家。

世界上的大环礁

基里巴斯位于热带海洋上，这里的岛屿是由热带海洋中的珊瑚虫和其他石灰质海生动物的骨骼长期沉积而形成的。

环礁的形状多种多样，典型的环礁是圆形或椭圆形，但也有不规则的三角形和多边形。环礁的最外缘是暗礁，向里是白色的沙滩，再向里是环礁，宽度通常一公里左右，地面长满椰树、槟榔等盐渍植物。在绿色带以内又是白色沙滩。再向内就是碧波万顷的潟湖了。环礁外波涛汹涌，而潟湖内却是风平浪静，很适合于船舶的停泊，是优良的港口。

在众多的珊瑚环礁中，尤以圣诞岛上的环礁最大，周长161公里，它是世界上特大的环礁。海浪把珊瑚环礁破坏后，逐渐地把环礁中的潟湖填平，这样就形成今天的珊瑚岛。这些珊瑚岛屿海拔高度通常不大，除大洋岛海拔86.8米外，其他没有超过10米的，地势低平，犹如浮在海面上的航空母舰。

自给自足的经济

基里巴斯地处赤道，又临广阔的海洋，属热带海洋性气候。年平均气温27.5℃，风向一年内有两次变化，3—10月刮东北信风，气候比较干燥，10—3月吹西南风，空气湿润，

降水丰富。

由于长期的殖民统治，基里巴斯的经济落后、单一，基本上仍是自给自足的经济，没有什么现代工业，只有一些小型渔产品加工厂，船只修造厂，饮料厂，面包厂和手工业。国民经济以农业为主，土地归各家族所有，没有大土地所有者。过去集体捕鱼是最基本的劳动方式，从1966年开始大规模种植椰子，发展商品生产。椰子种植业与渔业是基里巴斯两大生产部门。椰子分布相当普遍，主要集中在吉尔伯特群岛中部和莱恩群岛，这里75%以上的土地种植椰子，在椰子林空地中间种芋头、面包果、香蕉等。气候状况对椰子产量影响很大，特别是降水量的多少，可以决定椰子生产的丰歉。凡是年降水量少于1000毫米的年份，椰子产量明显下降，加上小农生产，抗御自然灾害能力低，产量更不稳定。1980—1982年平均年产椰子8000—9000吨，出口椰干收入140万美元。成为国民经济收入主要来源之一。

基里巴斯海域辽阔，渔场广大，渔业资源丰富。但是渔业生产水平低。以家庭捕鱼为主，捕鱼工具也很原始，大多数用木质小船，以人力或风帆为动力，少数家庭用机艇捕鱼。全国共有鱼船5500艘，多在沿海捕鱼，而远洋深水海域的渔业资源尚未开发利用。主要鱼类有遮目鱼，鲷鱼，骨鱼，鲣鱼及金枪鱼等。1978年捕鱼1200吨，渔业收入约300万美元。最近，基里巴斯政府决定优先发展渔业生产，与外国公司合办联合渔业公司来开发丰富的渔业资源。

此外，基里巴斯还积极发展旅游业，年收入约200万美

元。椰干、渔业、旅游业三项收入共700万美元，平均每人收入不到120美元，是世界上经济最不发达国家之一。

男女老幼平等相处

基里巴斯人口有6.3万，平均每平方公里68.6人，人口分布很不均，主要集中在吉尔伯特群岛上，占全国人口95%以上，莱恩群岛人口稀少，菲尼克斯群岛基本上无常住居民。

基里巴斯人属密克罗尼西亚人种，但又具有玻利尼西亚人的特征，肤色深棕，比玻利尼西亚人肤色深，而比美拉尼西亚人肤色浅。岛民生活俭朴，以芋头、面包果为主食，也常食鱼。居室简陋，用槟榔、椰子的枝叶搭成草棚，以椰壳、干草为燃料。全国没有铁路，公路只有20公里，各种汽车不足10辆。岛屿之间联系主要靠独木舟与小轮船。

基里巴斯人生活方式与西萨摩亚人相似，人们平等相处，称呼上不冠称谓，无论男女老幼都直呼其名，没有长幼辈份之分，也没有贵贱、地位高低的差别。男女老少皆能歌善舞，歌舞团是业余的，以少女为主，每逢节日，便在村中载歌载舞地庆祝，热闹非凡。

首都塔拉瓦城

塔拉瓦城是基里巴斯的首都，它座落在塔拉瓦岛上。塔

拉瓦岛略成三角形，也是一个环礁，全国的工业与交通都集中在这里，城市建设沿环礁布局。

塔拉瓦岛的东南角有国际机场，能起落波音 727 巨型喷气客机，国内航空业务由通加卢航空公司经营，仅有两架飞机。从机场向西南有一条约20公里长的柏油马路，两侧有政府机关、商店、医院、学校和旅馆，是塔拉瓦城最繁华的地区。西南端的巴休岛是第二次世界大战时，日美争夺激战的地方，著名的塔拉瓦战役就在这里发生。当时全部居民被日军杀害，至今仍可见到当年日军的海岸炮台与地堡。巴休岛上的贝蒂奥是基里巴斯的唯一港口，只有92米长的浅水码头，可停泊100吨以下的船只。从机场向西北到塔拉瓦城，集中280家工场。

环礁内是潟湖，湖内碧波荡漾，白帆点点，夜半一片渔火，村妇歌声婉转，期待着亲人捕鱼归来。这样风景优美的城市，吸引了不少国外游客，纯朴好客的基里巴斯人，对远方来客总是友好而热情地接待。

“纹身”盛行的岛国

——西萨摩亚

玻利尼西亚的心脏和摇篮

西萨摩亚是南太平洋中一个古老而美丽的国家。它正处在玻利尼西亚群岛的中心地带，被称为玻利尼西亚的心脏和摇篮。萨摩亚一词原意为“神圣中心”，又称为“神圣之岛”。

西萨摩亚由大小九个岛屿组成，面积为2946平方公里，其中以萨瓦伊岛和乌波卢岛最大。全国人口15.9万，人口分布不均，三分之二的人口集中在乌波卢岛上。西萨摩亚人属玻利尼西亚人种，皮肤棕色，与马来人相似，但体形较胖。西萨摩亚人大约在3000年前从东南亚一带漂洋过海来此定居。约在1000年以前，被汤加王国所征服，1250年萨摩亚的马列托亚家族赶走汤加入侵者，恢复了萨摩亚王朝。

19世纪中叶，英美德三国殖民者相继侵入萨摩亚，各自扶植部落势力互相残杀。1889年美英德三国签订了共同统治萨摩亚的“柏林条约”。1899年英国把西萨摩亚转让给德国，美

国则统治东萨摩亚。从此萨摩亚就被分裂成西萨摩亚与东萨摩亚。第一次世界大战时，新西兰对德宣战，占领了西萨摩亚，国际联盟把西萨摩亚交给新西兰托管。第二次世界大战后，联合国又把西萨摩亚作为新西兰的托管地。

第二次世界大战以后，西萨摩亚民族独立运动高涨，爆发了“马乌”运动，提出“萨摩亚人的萨摩亚”斗争口号，经过数十年的英勇斗争，于1962年1月1日赢得独立，成为南太平洋岛国中第一个走向独立的国家。

火山地震频繁的国家

西萨摩亚地处环太平洋火山地震带上，火山地震特别频繁，素有“火山群岛”之称。各岛屿都是新生代第三纪玄武岩的活火山与死火山，呈西北—东南向排列。本世纪初，萨瓦伊岛的马塔伐努火山爆发，岩浆漫流到16公里以外注入海洋，持续达6年之久，留下千姿百态的火山锥与熔岩地貌。这里的岛屿大多都是火山岛，地势高峻，山峦起伏，丛林覆盖，古木参天，有大面积的原始森林。沿海有小块而狭窄的平原，土质肥沃，盛产椰子香蕉，是西萨摩亚的主要农业区。

瞬息多变的天气

西萨摩亚纬度低，又受海洋的调节，属热带海洋性气

候，终年炎热潮湿。年平均气温在28℃左右，二月最热，绝对最高温可达33.4℃，八月最凉，绝对最低温也在18℃以上。年温差甚小，仅1.1℃，可以说无四季之分。年降水量3180毫米，6—10月和煦的东南信风吹来，气候干燥凉爽，分外宜人。11月到翌年5月，盛行西北风，风暴频繁，降水较多，此时天气瞬息多变。有时一边红日杲杲，一边是大雨滂沱；有时骄阳似火，转眼之间阴云密布，暴雨骤至，豆大的雨点打在铁皮房顶上，犹如金鼓齐鸣。飓风也往往给当地居民带来巨大的灾害。

以椰子、可可、香蕉为主的经济

西萨摩亚是个农业国，70%以上的人口从事农业生产。主要农产品有椰子、可可、香蕉、芋头、面包果、咖啡、甘蔗、木瓜、芒果、菠萝等热带作物与水果，其中椰子、可可、香蕉是西萨摩亚三大农产，也是该国的主要出口品，占出口总值的90%。

近年来，西萨摩亚逐年扩大椰子种植面积，共有椰树25万棵，年产椰果19.3万吨，每年出口椰干2万吨，三分之一运往新西兰，其余远销西欧各国。椰子种植普遍，主要分布在萨瓦伊岛与乌波卢岛的沿海低地。

可可是西萨摩亚第二大农产，主要分布在乌波卢岛的西北部。1970年可可种植面积7272亩，年产3000吨，最多一年

曾出口5285吨，远销欧洲各国。

香蕉分布也很广泛，多与可可混合种植，面积26000亩，产量2.6万吨，出口不多，主要作当地居民的粮食。

西萨摩亚四周环海，渔业资源丰富，捕鱼是当地居民主要生活来源之一，金枪鱼、娃鲁鱼肉质细嫩，是当地的佳肴。由于捕鱼技术落后，鱼产量低，每年捕鱼量为900吨。西萨摩亚工业发展水平较低，主要是农副产品的加工业。现有机修厂、木材加工厂、造船厂等，西萨摩亚制造的家具质量较高，远销美国、澳大利亚和新西兰。工业主要集中在阿皮亚。

纹身、火刀舞、卡瓦酒

西萨摩亚人的风俗习惯有许多特殊的地方。西萨摩亚的社会以家族为基本单位，每一个家族有一位族长叫“玛伊他”，对外全权代表家族，对内负责处理家族大小事务。土地归家族公有，集体劳动，由族长派活，产品也由族长分配。他们的生活很简朴原始，吃的是野生面包果、芋头和香蕉以及海里的鱼虾；住简陋的“凉亭”。这种房屋用几根树干围成圆形或椭圆形，上顶用椰叶覆盖，四周没有墙，颇似我国南方农村道路旁边的凉亭。地上铺着鹅卵石，屋内没有什么陈设，人们席地坐在自织的草席上。

西萨摩亚人喜欢在身上刺成各种花纹图案，当地人叫

“塔图”。塔图既是装饰，又是社会地位的标志。在西萨摩亚人看来，塔图是一种艺术，也是一种美，所以塔图在西萨摩亚非常普遍。

西萨摩亚人也是一个能歌善舞的民族。他们有歌必舞，舞必伴歌，在盛大的节日庆典活动中，载歌载舞，热闹非凡。他们爱穿色彩鲜艳的裙子，头戴大红的木槿花。当穿红着绿的男女老少围成一圈时，即兴起舞，舞姿轻柔，间伴有尖锐的呼哨声。其中以火刀舞和火把舞最为精彩。表演者光着膀子，手持带钩利刃4到6把，两端涂上煤油等燃料，燃起熊熊烈火，表演时火焰穿梭，利刃翻飞，一圈圈的光环上下腾飞，像金蛇狂舞，使人眼花缭乱。突然表演者口含火把，口中喷出烈火，几乎把在场的观众惊呆了。

按照西萨摩亚人的风俗习惯，每逢贵客临门，总是要举行传统的卡瓦仪式，喝卡瓦酒，以表示热烈隆重的欢迎。会场布置简易而庄重，按照辈份大小、资历深浅依次盘膝席地而坐。陪客全是男的，专请本村威望最高的玛伊他的闺秀，为客人制作卡瓦酒。

卡瓦酒实际上不是酒，而是一种解热清凉的饮料。制作过程十分简单，用胡椒属植物根切成细丝，加凉水拌和后在盘内反复搓揉，搓出的水汁呈土色，这就是卡瓦酒。喝卡瓦酒时，突然一位玛伊他“喔—噢”几声长吼，表示驱邪镇恶，祝客人平安无恙之意，接着将卡瓦酒献到客人面前。客人道谢后，用食指蘸几滴卡瓦酒洒向地面，然后双手捧着一饮而尽。

首都——阿皮亚

阿皮亚是西萨摩亚的首都，位于乌波卢岛上，人口3.5万，是一座具有热带风光的城市。市内没有高楼大厦，多半是二层木结构楼房，白色木板墙上装着百叶玻璃窗，通风透凉，上盖红色铁皮屋顶，淡雅朴素。街道整洁，车辆不多，大街两侧是一排排修剪得很整齐的柏鲁树、火焰树、面包果树，红绿相间、色彩艳丽。城北海滨大道集中了全市重要政府机关和商店，游人熙熙攘攘，是全市最繁华的地方。城西为工业区，城南是文化与居民区。这里教堂很多，每逢星期六，男女老少穿着礼服手捧圣经，络绎不绝地走向教堂去做弥撒。

生产鱼翅的岛国

——图瓦卢

八岛之群

图瓦卢位于太平洋中部偏南的海域，在基里巴斯的南面，属波利尼西亚群岛的范围。它是由9个珊瑚环礁组成，南北绵延579公里，拥有130万平方公里的临海专属经济区。在图瓦卢的9个珊瑚岛中，只有8个岛上有人居住。“图瓦卢”一词，在波利尼西亚语中的意思就是“八岛之群”。在各岛屿中以怀图普岛最大，面积5.09平方公里，以富纳富提岛人口最多，有2191人，占全国人口的三分之一。首都富纳富提就在该岛上。

这些岛屿都是珊瑚环礁岛，由珊瑚石灰岩层构成。每个环礁有许多缺口，成为潟湖与外海的通道。地势低平，一般海拔只有2~3米，最高也只有7~8米。由于各岛面积狭小，地势低平，所以岛上没有河流及其他淡水水源。居民饮水相当困难，生活用水全靠收集天然雨水，住房的屋顶修成适于收集雨水的漏斗形状，每个庭院都用水泥槽蓄水。这里土壤含腐殖质少，土地贫瘠，生物也很少，仅有椰子、香蕉、面包果、棕榈及露兜树等艰难地生长在富含钙质的砂土上。

热带海洋性气候

图瓦卢因地处赤道附近的海洋上，属热带海洋性气候。年平均气温在 $26^{\circ}\sim 32^{\circ}\text{C}$ ，最热的月份常在 30°C 以上，气候湿热。年降水量在 $2500\sim 3500$ 毫米，有明显的干、湿季。3~10月受东北信风的影响，降水较少，气候凉爽干燥，十分宜人；11月~翌年2月，在西北风影响下，湿热多雨，常使人变得衰弱无力，在树荫下气温也在 $30^{\circ}\sim 38^{\circ}\text{C}$ 。降水地区分布也不均匀，北部岛屿降水较少，南部各岛降水较多。这里几乎每天在午后都降对流雨。这里也是飓风的发源地，因此，常遭飓风的袭击。

图瓦卢的新生

1568年，第一个来到图瓦卢的殖民者是西班牙探险家曼达纳。18世纪，西方殖民者因航海、经商与捕鲸鱼常常活动在这一海域，19世纪中叶，殖民主义者把当地居民当作奴隶，贩卖到南美与澳大利亚等地，一度使这里的人口锐减到3000人。1892年沦为英国的保护地，改称埃利斯群岛。1916年它与吉尔伯特群岛合并，成为英国殖民地。第二次世界大战中曾被日本占领。

为了保持自己的种族、社会传统和语言文化，图瓦卢人民进行了不懈的争取独立的斗争。1971年提出与吉尔伯特分离，1975年迫使英国同意分离，并废除了强加于它的“埃利斯”这个名称，恢复原名——图瓦卢。1978年10月1日宣布独立。

独立后的图瓦卢成为英联邦第38个成员国，实行君主立宪制，国家元首是英国女皇，由图瓦卢人任总督。全国有两个政党，实行一院制议会。议员由成年人普选产生，共12名，任期四年。在议会开会期间，岛民可自由参加旁听，议员也当着群众的面在一起讨论国家大事。

步履艰辛的经济

图瓦卢是世界上最小的岛国之一，全国总面积25.9平方公里，仅比瑙鲁稍微大一点。但是图瓦卢人口较多，约一万人左右，平均每平方公里385人，是大洋洲人口密度最大的国家。

图瓦卢人属波利尼西亚人种，据说他们的祖先来自萨摩亚和汤加。大部分图瓦卢人从事农业与捕鱼业。城市人口不多，农村普遍存在由3~4个家庭组成的部落，集体劳动，产品实行平均分配。集市上以物易物，城市工作人员领实物工资，没有本国货币与银行。图瓦卢人重名誉和恩义，富有好奇心，有礼貌，具有古老的波利尼西亚人的文化和社会传

统。

农业是图瓦卢的经济基础，大部分是小农经济。椰子是图瓦卢的主要作物，也是主要的出口物资。椰干的产量很不稳定，1974年为566吨，1976年为61吨，飓风是减产的主要原因。芋头、香蕉、木瓜、面包果等为居民主食。

图瓦卢的工业很落后，在首都富纳富提只有几家小型修理厂，大部分生活必需品都不能生产，需要从澳大利亚、新西兰、英国进口。对外贸易连年逆差，主要依靠侨汇（在外国做工），出售邮票和外国赠款与援助来弥补财政赤字。

鱼翅的重要产地

图瓦卢拥有广大的海域，渔业资源丰富，渔业在国民经济中占有重要地位。

图瓦卢人在与大自然作斗争中掌握了丰富的航海知识，具有熟练的航海技术与经验，凭肉眼观察星象、风向、海潮的涨落、鸟类的踪迹等，就能辨别方向。图瓦卢人是捕鲨鱼的能手，他们掌握鲨鱼的回游规律，从看海水的颜色，听海面上的声响，观察海区的潮流、风向等情况，就能判别鲨鱼群体的大小。鱼翅是鲨鱼的鳍。图瓦卢加工制造鱼翅远销日本、东南亚和欧洲，是世界上重要鱼翅产地之一。

但是，图瓦卢人的捕鱼方法仍很落后，多采用传统的“延绳钓”的方法。在一根几千米长的大椰绳上，系结许多

等距离的支线，在支线上挂钩和鱼饵，用椰壳作浮子，浮在一定的水层里。这样虽能钓到鲨鱼及其他鱼，然而鱼产量很低，富饶的海洋资源没有得到充分利用。目前图瓦卢正在努力发展捕鱼业和鱼类加工业，来提高经济发展水平。

以胖为美的王国

——汤加

汤加是目前南太平洋唯一的王国，面积只有 696.7 平方公里，人口 9.6 万。国家虽小，却颇有特色。它那神秘的拉特伊基火山岛在海面时现时没，挺拔的椰林和天然的珊瑚礁竞相媲美；景色奇特的石灰岩洞与火山沸泉使人惊叹；它那独特的风土人情与名胜古迹，更是令人神往。

古老的王国

汤加王国已有1000多年的历史。据考古学家考证：公元前1140年前就有人在这里定居。它的古老文化对周围的岛国产生深刻的影响。直到现在它还保存着以家庭为单位的自然经济和等级森严的封建制度。这里的居民仍使用石锛、石刀、珊瑚锉、贝钻等原始工具，日出而作，日没而息，过着怡然自乐的田园生活。这里看不见烟囱林立的工厂，听不到机器的轰鸣声，自然也没有工业污染。

汤加现今的王朝，可追溯到1000年前的“太阳神之子”

的传说，约从公元950年开始到1845年止，经历了四个王朝。19世纪上半叶，汤加经历了数十年的部族战争，1845年陶法阿豪统一全国，号称图普一世，建立了第四个王朝。他接受西方文化的影响，信仰基督教，并于1862年废除农奴制，建立封建制度。1875年制定宪法，确立君主立宪制，1900年5月与英国签订“友好条约”，沦为英国的保护国。直到1970年6月4日，才重新赢得完全的独立。

目前的国王是图普四世，于1965年继位，他毕业于澳大利亚的悉尼大学，是汤加第一个受过现代高等教育的人。国家权力集中于国王一人，议长、首席法官、全体内阁大臣以及军官、省长等，均由国王任命。国王有权召开或解散议会。

银蛇白练 别有洞天

汤加群岛是由150个小岛组成，自北而南散布在南太平洋上。南北延伸达940公里，根据其纬度位置可分为南中北三组群岛，即汤加塔布群岛、哈派群岛和瓦沃群岛。各个岛屿之间距离相差十分悬殊，近的有1—2公里，远的可达700多公里。

汤加孤悬在南太平洋上，东边有深邃的汤加海沟，南边是茫茫的大洋，距离新西兰2000公里，北离西萨摩亚200多公里，西距斐济最近也有128公里。这种孤立的地理位置影

响了汤加与外部世界的联系和国内经济的发展。

汤加的岛屿可分东西两部分。东部列岛多为珊瑚岛，岛小而分散，地势低平而单调，海拔多在100米以下。随着岁月的流逝，这些珊瑚岛上的石灰岩海岸被溶蚀，形成千奇百怪的孔洞，浪涛袭来，海水穿过孔洞，飞溅空中，有的高达10多米，形成一条条银蛇白练，在朝阳下眩目耀眼，绚丽壮观。

在石灰岩洞中还栖息着体形巨大的飞蝠，两翼伸展长达一米，被列为世界上极为稀少而珍贵的动物，汤加政府已把它列为保护对象，严禁捕杀。这些飞蝠在夜晚飞出洞外觅食，栖息在树上，有时一棵树上吊着几万只，而白天则纷纷躲进洞里，在大自然赋予的安乐窝里休息。

沸泉高喷 岛似幽灵

汤加的西部群岛则多是一些无人居住的火山岛。这些火山岛的地势高峻，湖光山色与东部珊瑚岛屿迥然不同。

在众多的火山岛中要算托福阿岛面积最大，它北部的卡奥火山，是一座死火山，海拔1035米，是汤加最高峰。山顶上有两个火山口，至今仍保存着完好的火山锥形态，可与日本的富士山媲美。南面那个火山口已积水成湖。湖面水雾缭绕，湖周植物茂密，各种奇花异草齐备，风景极美。最为奇特的是乌德岛，岛中央有一个面积很大的火口湖泊，湖

中有沸泉高喷，还有一个小岛，而小岛上又有一个火口湖，湖中套湖，火山锥中套火山锥，形成奇丽多姿的湖光山色。沸泉喷发时远眺热雾弥漫，迷迷濛濛，近看沸流高喷，呼啸作响，仰看如高山飞瀑，俯视如玉树银花。

有的火山岛在海浪和潮流的长期冲蚀下，高度逐渐变低，最后沉没到海平面以下而不见了。当下次火山爆发时，它又重新露出水面，这种时隐时现的火山岛，象幽灵似的出没无常，当地人叫它为幽灵岛。如拉特伊基岛就是一个幽灵岛，1875年曾高出海面9米，1898年这个岛屿却不见了，1967年12月又突然冒了出来。

以胖为美

汤加人属波利尼西亚人，皮肤棕色，体形高大而肥胖，男人平均身高1.8米，体重81.22公斤，女人平均身高1.6米，体重72.64公斤。汤加国王陶法阿豪·图普四世陛下，是全国最胖的人，体重199.76公斤，是现代世界上最胖最重的国王了。

汤加人的审美观点与众不同。他们认为身体越肥胖越漂亮。漂亮的姑娘必须肥胖，脖子要短，要有双下巴，腰要粗。汤加人饭量大得惊人，一个人一次可吃完4.5公斤多的大芋头。在宴席上摆出2—3头烤猪，20—30只烧鸡，还有成堆的鱼虾、芋头、青菜、水果等，10来个人席地而坐，不一会

儿便一扫而光。一入夜，大部分街道漆黑一片，人们老早就关门闭户就寝了。由于汤加人贪吃、贪睡，以胖为美，又不喜欢体育活动，因此逐渐形成一个肥胖的民族。

小农经济

汤加群岛地处南纬 13° — $23^{\circ}30'$ ，西经 173° — 177° 之间的南太平洋上，气候炎热多雨，有利于热带作物生长，但是灌溉水源缺乏，岛上缺少常年性河流，农业灌溉与居民饮水都相当困难，全靠收集天然雨水与地下水。

汤加是一个农业国，居民90%以上从事农业生产，在国民经济中自给自足的小农经济占绝对优势。土地属于王族，王族分封给贵族，贵族又把土地租给农民。耕作极其粗放，产量很低。一块土地经烧荒后种2—5年，然后撩荒几年，让土地自然地恢复肥力，待灌丛长到一定程度，再一次烧荒耕种。主要粮食作物是芋头、木薯，经济作物有椰子和香蕉。近年来椰子生产有所发展，1974年产椰干13500吨，出口12000吨，占出口总值的百分之八十，主要销往日本和新西兰，汤加塔布岛是椰子主要产区。香蕉在汤加种植也很广泛，1974年香蕉种植面积2000公顷，产量6000吨。

发展旅游 经营有术

汤加的旅游资源丰富多样，风俗奇异，还有富丽堂皇的王宫以及历史悠久的文物古迹。

在首都努库阿洛法郊外，有一座叫“哈安蒙加”的石塔，是古代汤加人用独木舟从瓦里斯岛运来的巨石砌成的。在重达40吨的巨石上做成“日历”，上面刻有一年中最长的一天和最短的一天，以及太阳升出的标记。汤加的王宫建于1867年，是典型的维多利亚式建筑，远看颇象一幢古老的海边别墅，雪白的宫墙，朱红的宫顶，掩映在苍翠的松树丛中，显得幽静雅致，宫内布置得富丽堂皇，是汤加最大最漂亮的建筑。

丰富多采的旅游资源，吸引着成千上万的外国游客来此观光，每年游客有4—5万，旅游收入200万汤元（合250万美元）这对仅有9.6万人口的汤加王国来说是个不小的收入。

1976年汤加成立了国内民航“南太平洋岛屿航空公司”，与新西兰，斐济有定期班机往来。当飞机越过国际日期变更线时，汤加航空公司发给每位乘客一张印刷十分精致的“证书”，大意是：兹证明某人于某年某月某日，乘本公司班机飞越日界线。以便吸引游客，赚取更多的外汇。真可算是经营有术了。